

KOMMUNE: RINGSTED

KIRKE: ØRSLEV

KIRKENS FJERNOMGIVELSER:

Ørslev by og kirke er opført i et rimeligt fladt landskab. Kirken ligger som byens afgrænsning mod syd, hvorfra den markerer byens sognestatus.

Indsigten over de åbne marker mod syd er et værdifuldt motiv, som den rejsende kan følge under sin ankomst til byen. Uheldigvis træder store trækroner nu og da ind, og giver pauser i den visuelle kontakt til tårnet.

I nordlig retning hæver byen sig langsomt, og man kan fra bakkedraget se kirkens tårn strække sig over byens øvrige tagrygge. Men der er så mange elementer i spil i dette vue hen over byen, at kirken i dette billede synes ubetydelig efter denne registrerings formål.

Særligt mod øst og vest er træer en hindring for gode potentielle indkig til kirken. Det ville tjene koblingen mellem kirke og landskab, om træerne i alle berørte indsigtskiler blev reduceret i antal og omfang.

Ved træfald om kirkerne i både Ørslev og Terslev, ville de to kirketårne kunne indgå i et tæt visuelt samspil hen over landskabet.

KIRKENS NÆROMGIVELSER:

Ørslev er en sympatisk landsby, med udmærkede rumdannelser langs den centrale gade i byen. Desværre er kirken ikke i nævneværdig grad synlig fra denne hovedgaden, og formår således ikke at følge op på indtrykket givet i fjernomgivelserne.

Området omkring kirken fremstår med en sympatisk landsbykarakter, med smal vejføring og tætliggende huse der ofte træder helt ud til vejen.

Det tætte naboskab giver en udmærket intimitet i næromgivelserne.

Gadekæret er en betydningsfuld forpost, der leder op mod kirkeområdet.

Generelt kan man uddrage, at husene i den gamle bydel omkring kirken er fint afstemt efter kirkens skala, mens gaderummet har en god sluttet karakter der understøtter landsbystemningen. Hvorom alting er, så ville kirken også i næromgivelserne have gavn af en reduktion af træerne omkring den, så den fik synlighed som den har værdighed til.

FOTOS:

- 1 Fra Ottestrupvej i vest er indsigten lidt uklar. Træfald ville styrke den visuelle kontakt til kirken uvurderligt.
- 2 Set fra Terslevvej i øst, skal kirken hjælpes fri for at kunne markere sig.

Grundet tekniske vanskeligheder er fotodokumentationen beskåret i omfang ved denne registrering.

Registrering af kirkens landskabelige indplacering

Ringsted

Kirke: ØRSLEV

Kirkens fjernomgivelser:

Ørslev by og kirke er opført i et rimeligt fladt landskab.

Kirken ligger som byens afgrænsning mod syd, hvorfra den markerer byens sognestatus.

Indsigten over de åbne marker mod syd er et værdifuldt motiv, som den rejsende kan følge under sin ankomst til byen. Uheldigvis træder store trækroner nu og da ind, og giver pauser i den visuelle kontakt til tårnet.

I nordlig retning hæver byen sig langsomt, og man kan fra bakkedraget se kirkens tårn strække sig over byens øvrige tagrygge. Men der er så mange elementer i spil i dette vue hen over byen, at kirken i dette billede synes ubetydelig efter denne registrerings formål.

Særligt mod øst og vest er træer en hindring for gode potentielle indkig til kirken. Det ville tjene koblingen mellem kirke og landskab, om træerne i alle berørte indsigtskiler blev reduceret i antal og omfang. Ved træfald om kirkerne i både Ørslev og Terslev, ville de to kirketårne kunne indgå i et tæt visuelt samspil hen over landskabet.

Kirkens næromgivelser:

Ørslev er en sympatisk landsby, med udmærkede rumdannelse langs den centrale gade i byen.

Desværre er kirken ikke i nævneværdig grad synlig fra denne hovedgaden, og formår således ikke at følge op på indtrykket givet i fjernomgivelserne.

Området omkring kirken fremstår med en sympatisk landsbykarakter, med smal vejføring og tætliggende huse der ofte træder helt ud til vejen.

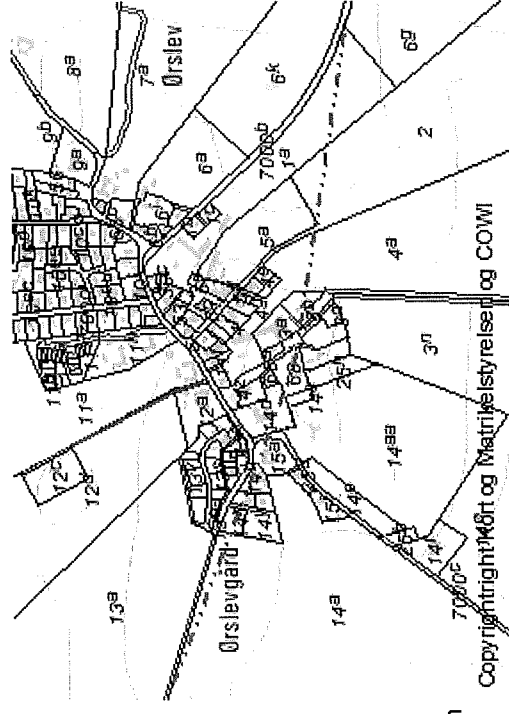
Det tætte naboskab giver en udmærket intimitet i næromgivelserne.

Gadekæret er en betydningsfuld forpost, der leder op mod kirkeområdet.

Generelt kan man uddrage, at husene i den gamle bydel omkring kirken er fint afstemt efter kirkens skala, mens gaderummet har en god sluttet karakter der understøtter landsby- stemningen. Hvorom alting er, så ville kirken også i næromgivelserne have gavn af en reduktion af træerne omkring den, så den fik synlighed som den har værdighed til.

Foto: Fra Ottestrupvej i vest er indsigten lidt uklar. Træfald ville styrke den visuelle 1 kontakt til kirken uvurderligt.

Stort billede



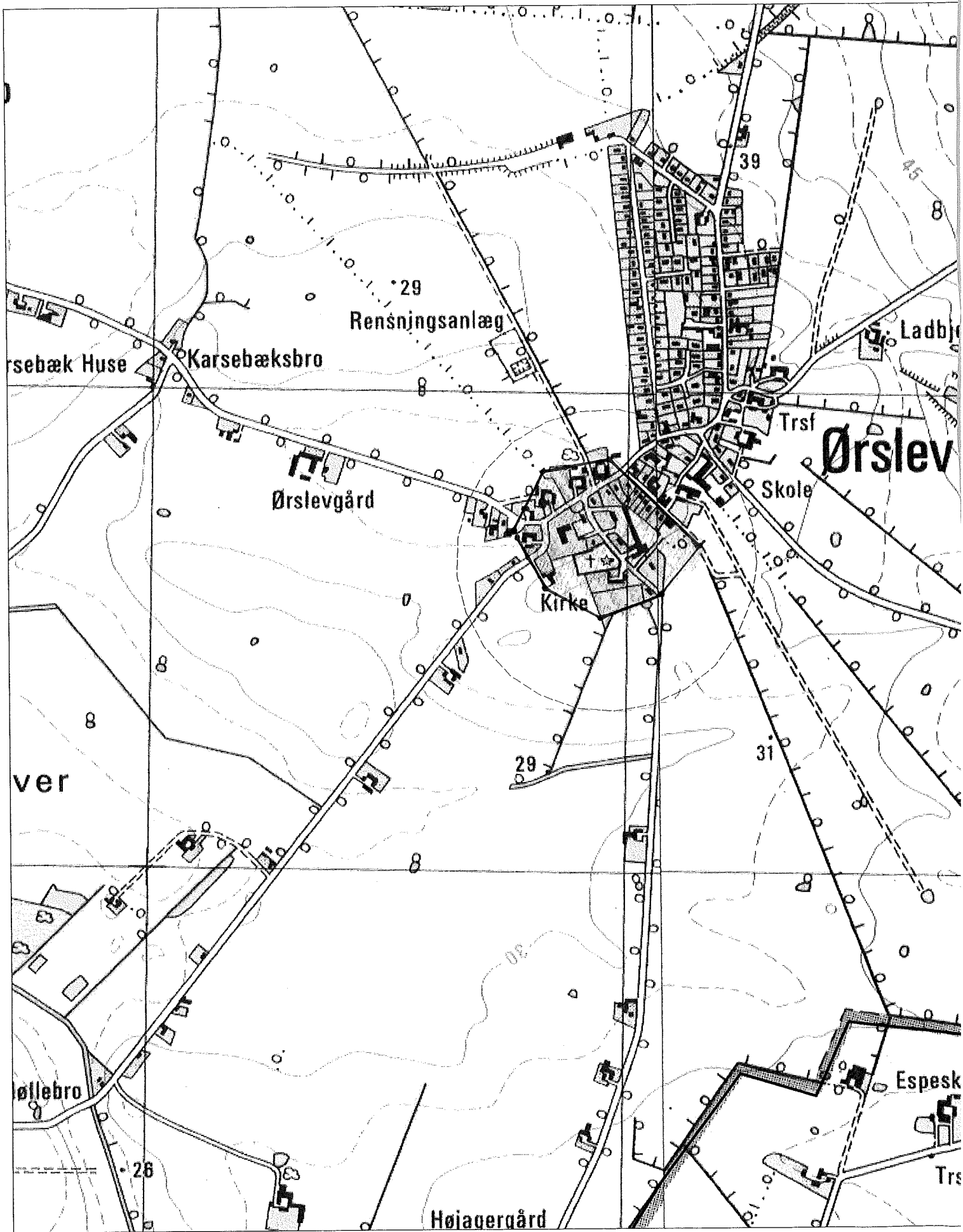
1.1 Kirkefoto linie

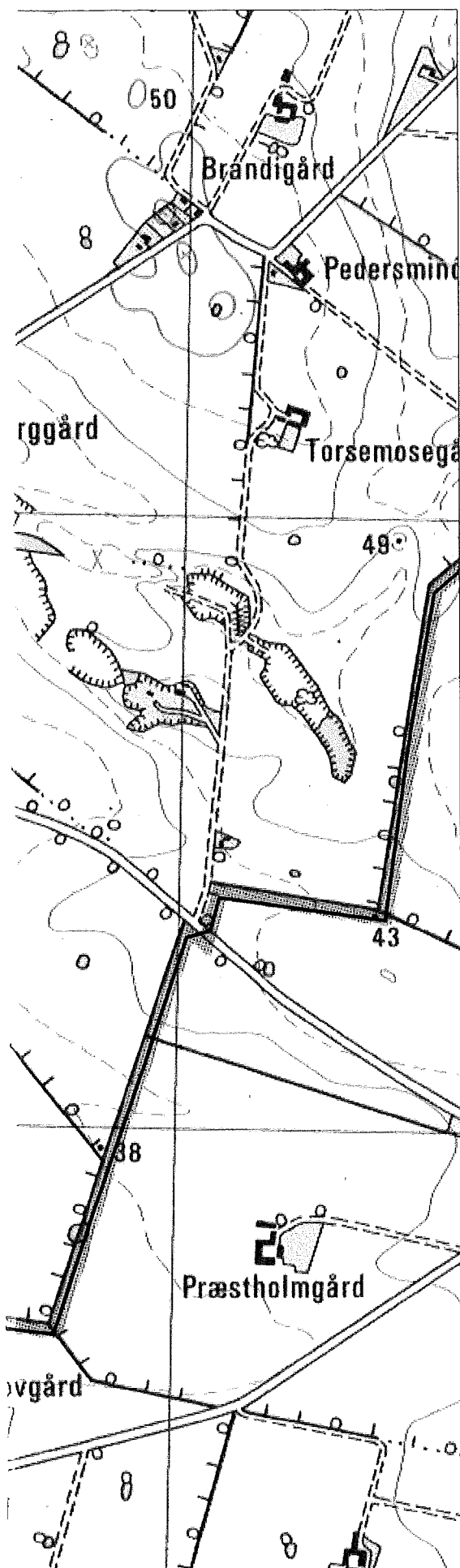
Informationer på kort



Foto: 2 Set fra Terslevvej i øst, skal kirken hjælpes fri for at kunne markere sig.
Stort billede





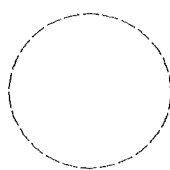


Skala: 1:10.000

Kirke: Ørslev


Kommune: Ringsted

Signaturforklaring




300 m højdebygelinie

Kirkens fjernomgivelser




er det åbne agerlandskab, hvori kirken opfattes som en markant bygning. Her vil nye fritliggende bygninger samt særlig store eller høje driftsbygninger være generende. Store tekniske anlæg, som f.eks. højspændingsmaster og vejanlæg, vil ligeledes kunne virke uheldigt dominerende eller ødelæggende for et fint samspil mellem kirke og landskab.

Kirkens næromgivelser



er bebygget område, hvori kirkebygningen opfattes som det dominerende bygningsselement. Bebyggelse eller tekniske anlæg inden for bebyggelsen, der udformes eller placeres på en meget dominerende måde, vil kunne ødelægge et ellers harmonisk helhedsbillede.

Særligt kirkeområde



består af kirkeanlægget med kirkeomgivelserfredning samt mindre arealer i umiddelbar tilknytning hertil. Byggeri og anlæg som ikke har kirkelige formål, søges her undgået, og områdets anvendelse søges reguleret på grundlag af nærmere planlægning.



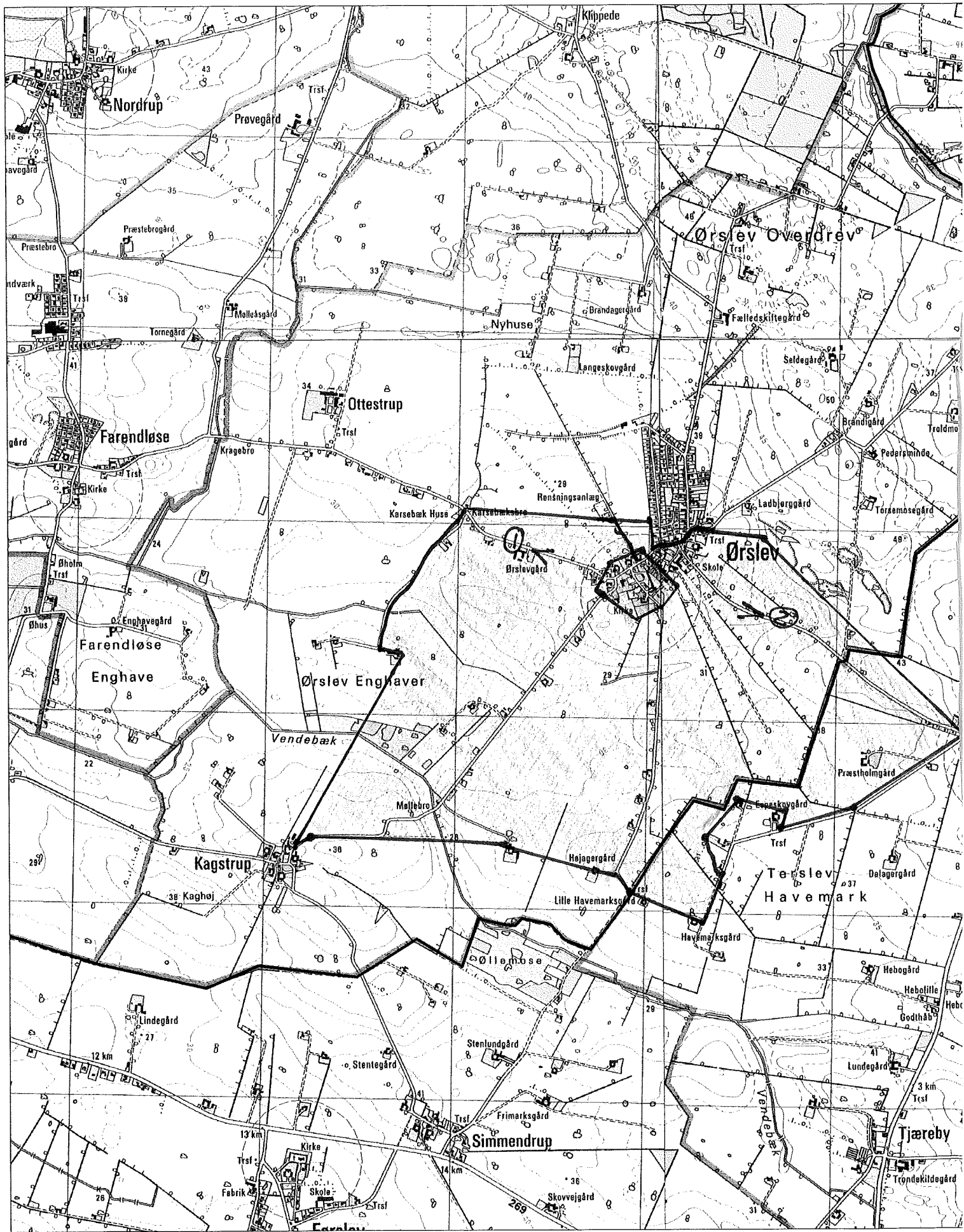
2 Fotostandpunkt

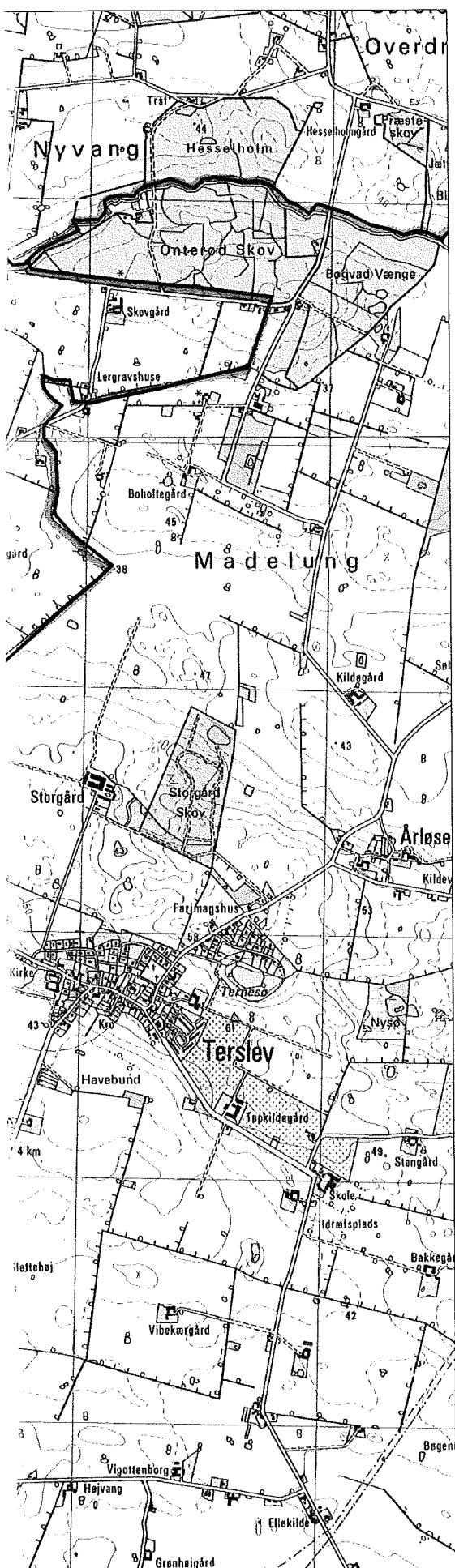
Kort nr.: 2 af 2 kort

Registreringen er foretaget af
Rune U. Jørgensen

Den

1999

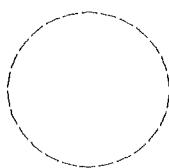




Kirke: Ørslev


Kommune: Ringsted

Signaturforklaring




300 m højdebyggelinie

Kirkens fjernomgivelser




er det åbne agerlandskab, hvori kirken opfattes som en markant bygning. Her vil nye fritliggende bygninger samt særlig store eller høje driftsbygninger være generende. Store tekniske anlæg, som f.eks. højspændingsmaster og vejanlæg, vil ligeledes kunne virke uheldigt dominerende eller ødelæggende for et fint samspil mellem kirke og landskab.

Kirkens næromgivelser



er bebygget område, hvori kirkebygningen opfattes som det dominerende bygningselement. Bebyggelse eller tekniske anlæg inden for bebyggelsen, der udformes eller placeres på en meget dominerende måde, vil kunne ødelægge et ellers harmonisk helhedsbillede.

Særligt kirkeområde



består af kirkeanlægget med kirkeomgivelserfredning samt mindre arealer i umiddelbar tilknytning hertil. Byggeri og anlæg som ikke har kirkelige formål, søges her undgået, og områdets anvendelse søges reguleret på grundlag af nærmere planlægning.



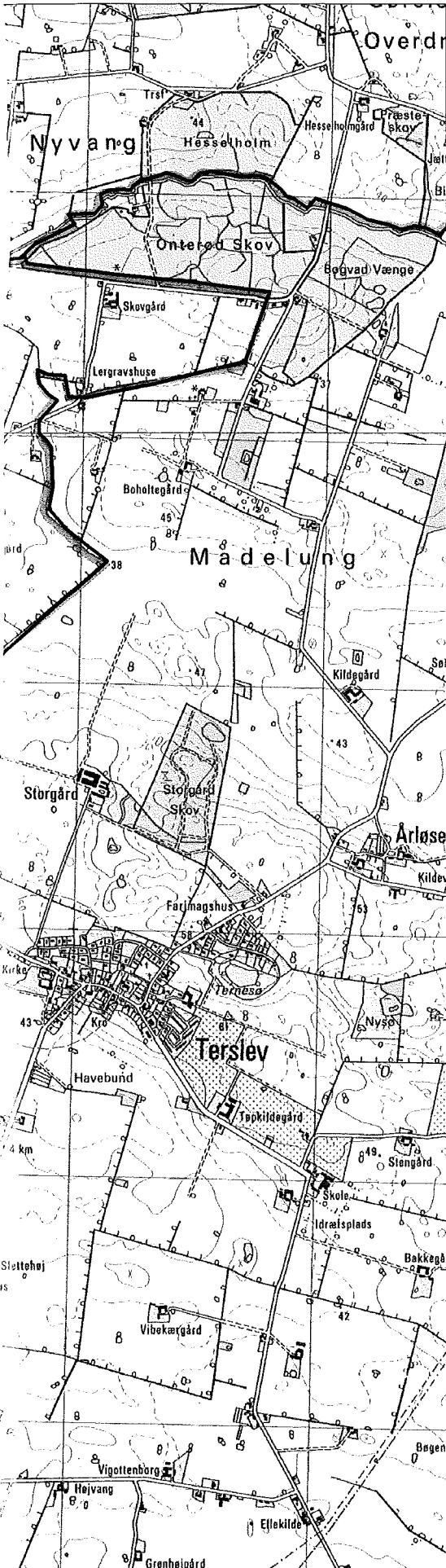
2 Fotostandpunkt

Kort nr.: 1 af 2 kort

Registreringen er foretaget af
Rune U. Jørgensen

Den

1999

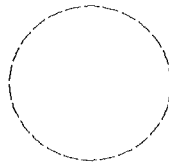


Kirke: Ørslev

KIAROS


Kommune: Ringsted

Signaturforklaring




300 m højdebyggelinie

Kirkens fjernomgivelser




er det åbne agerlandskab, hvori kirken opfattes som en markant bygning. Her vil nye fritliggende bygninger samt særlig store eller høje driftsbygninger være generende. Store tekniske anlæg, som f.eks. højspændingsmaster og vejanlæg, vil ligeledes kunne virke uheldigt dominerende eller ødelæggende for et fint samspil mellem kirke og landskab.

Kirkens næromgivelser



er bebygget område, hvori kirkebygningen opfattes som det dominerende bygningselement. Bebyggelse eller tekniske anlæg inden for bebyggelsen, der udformes eller placeres på en meget dominerende måde, vil kunne ødelægge et ellers harmonisk helhedsbillede.

Særligt kirkeområde



består af kirkeanlægget med kirkeomgivelsesfredning samt mindre arealer i umiddelbar tilknytning hertil. Byggeri og anlæg som ikke har kirkelige formål, søges her undgået, og områdets anvendelse søges reguleret på grundlag af nærmere planlægning.



2 Fotostandpunkt

Kort nr.: 1 af 2 kort

Registreringen er foretaget af
Rune U. Jørgensen

Den

1999

