

**KOMMUNE:** SORØ RINGSTED

**KIRKE:** SIGERSTED

**KIRKENS FJERNOMGIVELSER:**

Sigersted kirke er placeret i udkanten af byen, hvilket medfører at det kun er ved ankomst til byen fra nord ad Sigerstedvej og fra øst ad Havrebjergvej at kirken er fremtrædende.

Set fra Sorøvej (landevej 150) mod nord knejser kirken solitært på bakketoppen, mens Sigersted by i al væsentlighed lader sig skjule på bakkens sydside.  
For bilisten på Sorøvej bliver kirken et markant pejlingspunkt over en strækning på 2. km.

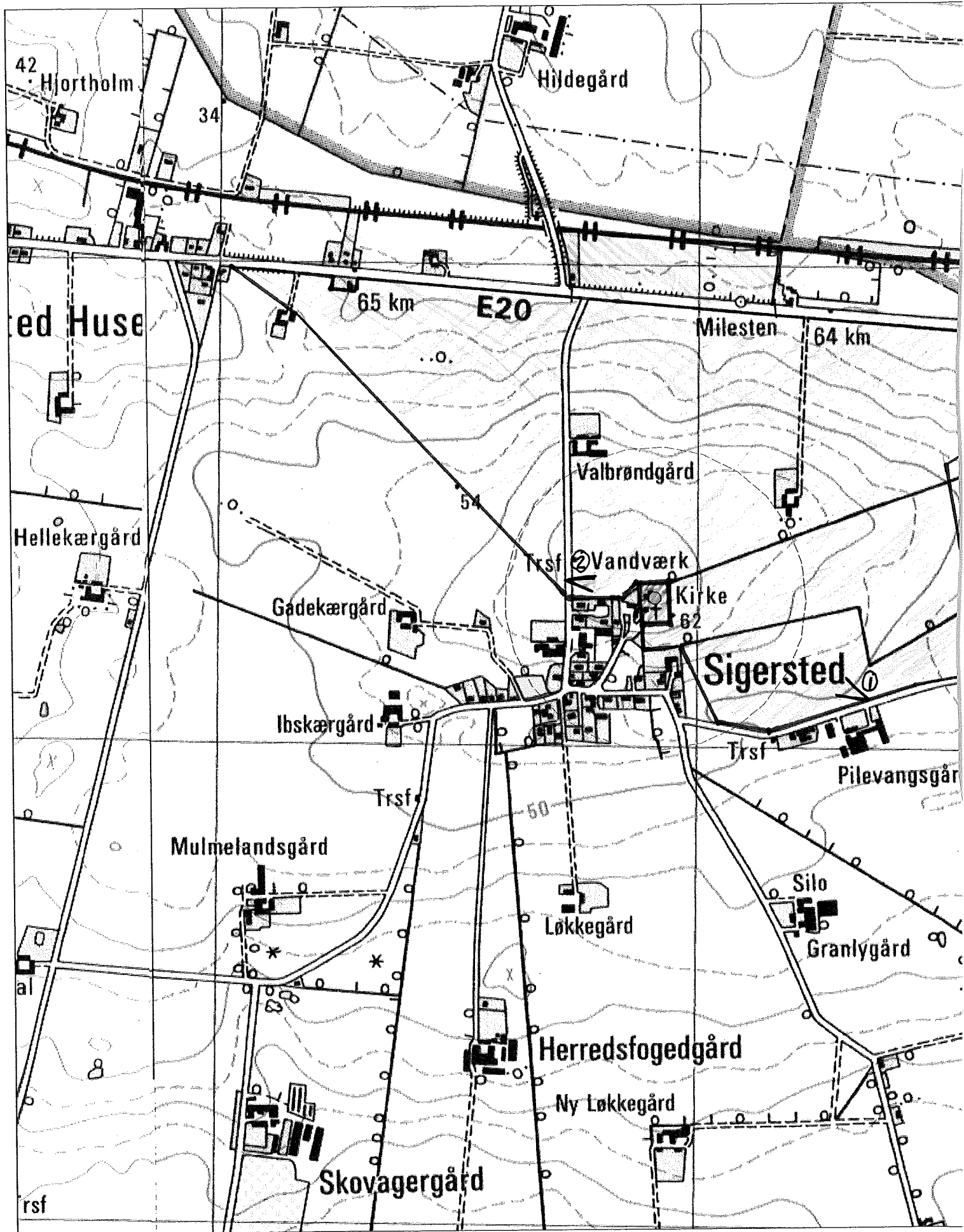
**KIRKERNES NÆROMGIVELSER:**

Kirkens decentrale placering i Sigersted by - næsten skubbet ud af byen mod nord - bevirker at kirken ikke ses fra byens hovedgade. Dermed mister den sin kraft som landsbyens indre identitetsgiver.

Ankomsten til kirken sker ad en smal uarticuleret opkørsel mellem høje træer og spredte huse, der ikke i tilstrækkelig grad kobler by og kirke sammen.

Sigersted kirkes næromgivelser er således ikke særligt værdifulde efter denne registrerings formål.

- FOTOS:**
- 1 Havrebjergvej, ankomst fra øst:  
I mellem grøn væg af træer lyser kirkens rødkalkede østgavl op, og varsler ankomsten til et landsbysamfund.
  - 2 Sigerstedvej, ankomst fra nord:  
Her får man den klareste oplevelse af kirken og den landskabelige kontekst.





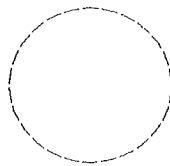
# NATUR & MILJØ

VESTSJÆLLANDS  AMT

Kirke: Sigersted

Kommune: Ringsted

## Signaturforklaring




300 m højdebyggelinie

### Kirkens fjernomgivelser

er det åbne agerlandskab, hvori kirken opfattes som en markant bygning. Her vil nye fritliggende bygninger samt særlig store eller høje driftsbygninger være generende. Store tekniske anlæg, som f.eks. højspændingsmaster og


vejanlæg, vil ligeledes kunne virke uheldigt dominerende eller ødelæggende for et fint samspil mellem kirke og landskab.



*omvendt  
forvædet*


### Kirkens næromgivelser *intet nærmiljø*

er bebygget område, hvori kirkebygningen opfattes som det dominerende bygningselement. Bebyggelse eller tekniske anlæg inden for bebyggelsen, der udformes eller placeres på en meget dominerende måde, vil kunne ødelægge et ellers harmonisk helhedsbillede.



### Særligt kirkeområde

består af kirkeanlægget med kirkeomgivelsesfredning samt mindre arealer i umiddelbar tilknytning hertil. Byggeri og anlæg som ikke har kirkelige formål, søges her undgået, og områdets anvendelse søges reguleret på grundlag af nærmere planlægning.



Fotostandpunkt

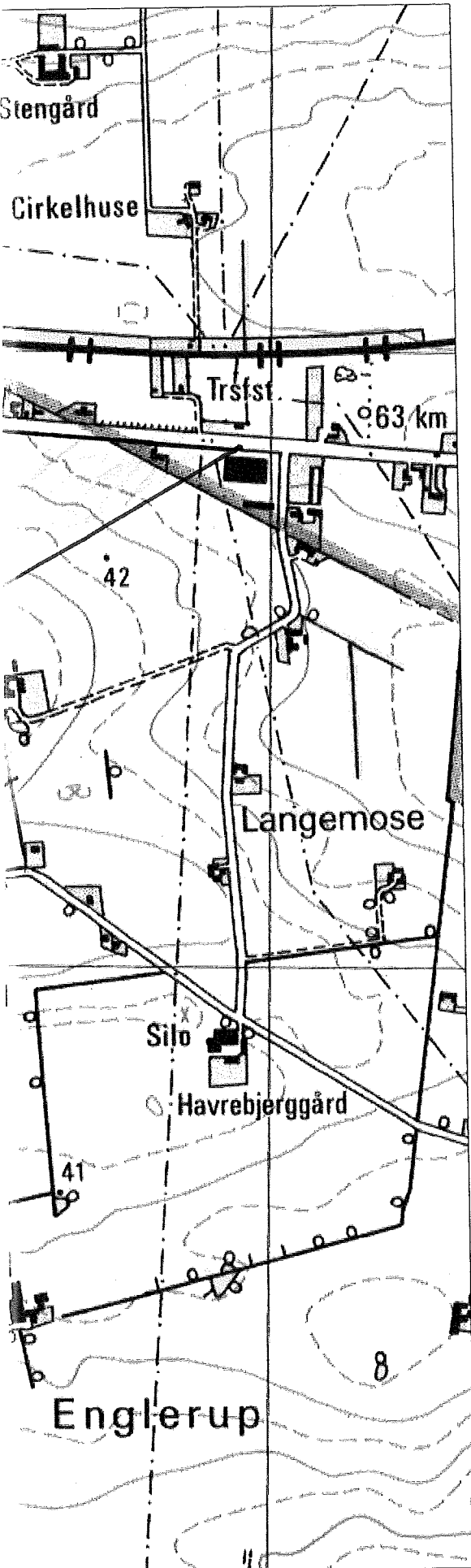
Kort nr.: af kort

Registreringen er foretaget af

*Tine & Rune*

Den *15. Juni*

1999



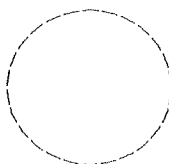
rhoid 1:10.000



**Kirke: Sigersted**


**Kommune: Ringsted**

### Signaturforklaring



**300 m højdebyggelinie**

### Kirkens fjernomgivelser



er det åbne agerlandskab, hvori kirken opfattes som en markant bygning. Her vil nye fritliggende bygninger samt særlig store eller høje driftsbygninger være generende. Store tekniske anlæg, som f.eks. højspændingsmaster og vejanlæg, vil ligeledes kunne virke uheldigt dominerende eller ødelæggende for et fint samspil mellem kirke og landskab.


*Omcu*

### Kirkens næromgivelser



er bebygget område, hvori kirkebygningen opfattes som det dominerende bygningselement. Bebyggelse eller tekniske anlæg inden for bebyggelsen, der udformes eller placeres på en meget dominerende måde, vil kunne ødelægge et ellers harmonisk helhedsbillede.

### Særligt kirkeområde



består af kirkeanlægget med kirkeomgivelserfredning samt mindre arealer i umiddelbar tilknytning hertil. Byggeri og anlæg som ikke har kirkelige formål, søges her undgået, og områdets anvendelse søges reguleret på grundlag af nærmere planlægning.



2

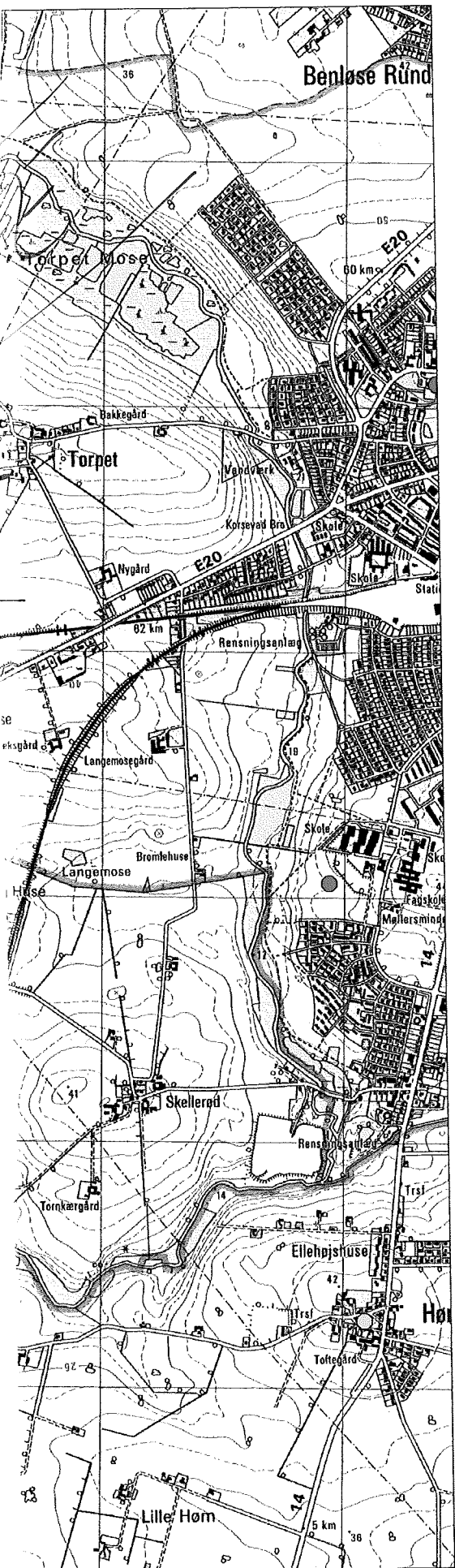
**Fotostandpunkt**

**Kort nr.: af kort**

**Registreringen er foretaget af**

Den

1999



## Registrering af kirkens landskabelige indplacering

### Ringsted

Kirke: SIGERSTED

#### Kirkens fjernomgivelser:

Sigersted kirke er placeret i udkanten af byen, hvilket medfører at det kun er ved ankomst til byen fra nord ad Sigerstedvej og fra øst ad Havrebjergvej at kirken er fremtrædende.

Set fra Sorøvej (landevej 150) mod nord knejser kirken solitært på bakketoppen, mens Sigersted by i al væsentlighed lader sig skjule på bakkens sydside. For bilisten på Sorøvej bliver kirken et markant pejlingspunkt over en strækning på 2. km.


#### Kirkens næromgivelser:

Kirkens decentrale placering i Sigersted by - næsten skubbet ud af byen mod nord - bevirker at kirken ikke ses fra byens hovedgade. Dermed mister den sin kraft som landsbyens indre identitetsgiver.

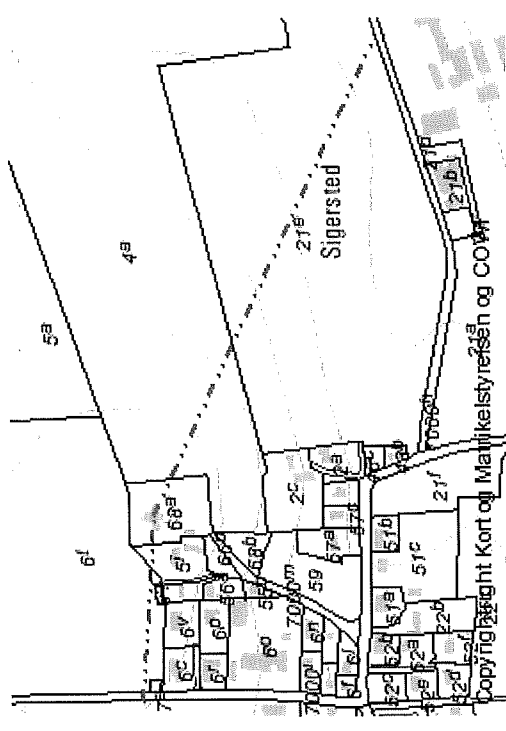
Ankomsten til kirken sker ad en smal uartikuleret opkørsel mellem høje træer og spredte huse, der ikke i tilstrækkelig grad kobler by og kirke sammen.

Sigersted kirkes næromgivelser er således ikke særligt værdifulde efter denne registrerings formål.

**Foto: 1 Havrebjergvej, ankomst fra øst. I mellem grøn væg af træer lyser kirkens rødkalkede østgavl op, og varsler ankomsten til et landsbysamfund.**  
Stort billede



**Foto: 2 Sigerstedvej, ankomst fra nord: Her får man den klareste oplevelse af kirken og den landskabelige kontekst**  
Stort billede



1.1 Kirketotalinje

Informationer på kort

der er  
lystet om  
på Afsnit og foto

Registrering af kirkens landskabelige indplacering

