

KOMMUNE: RINGSTED

KIRKE: VETTERSLEV

KIRKENS FJERNOMGIVELSER:

Kirken er henlagt i et villakvarter i byens østligste del, væk fra landevejen. Kirken får således ikke lejlighed til at indgå som en karakter opbyggende del af det centrale gaderum i Veterslev.

Med ankomst fra syd ad Næstvedvej ses kirken i femte eller sjette position, og formår ikke at tiltrække sig megen opmærksomhed bag ved de mange villaer.

Fra nord ad samme vej er kirken dels gemt bag terræn, dels bag en mindre skov.

Vest for hovedvejene er visuel kontakt ikke mulig, mens indsigt fra øst delvist hindres af terræn, delvist af trækrøner der omslutter kirkeområdet.

Fjernomgivelserne omkring Veterslev kirke, har for denne registrering ikke væsentlig kvalitet eller omfang, men det vælges at sikre de potentielle indsigtskiler er til kirken fra fjernomgivelserne.

KIRKENS NÆROMGIVELSER:

Kirken er ved sin decentrale placering ikke et for byen/byrummet styrende element, tværtimod synes Veterslev kirke at indordne sig villa/have-strukturen i næromgivelserne, og således underspille sin rolle og sit potentiale.

Kirkens næromgivelser begrænser sig til de allernærmeste huse på vejen, af hvilke det kun er sognegården der trækker sig tilbage og giver kirken rum at træde frem i.

FOTOS:

- 1 Trafikanter fra syd ad Næstvedvej ser primært Veterslevs villaby på bakkekammen. Kirken er desværre undseelig.
- 2 Ved ankomst fra nord ad Næstvedvej, er kirkeområdet indhyllet i trækrøner.
- 3 Kirken forsøger at bryde frem og markere sig. Tårnet anes til venstre for træet. Billedet er taget fra øst på Skovmarkvej.
- 4 Fra Sørupvej skimter man kirketårnets tag. Træfald ville give kirketårnet bedre chancer for at markere sig.
- 5 I villakvarteret er sognegårdens plæne et sympatisk element, der skaber lidt luft omkring kirken. Allétræerne er dog vokset ud af proportion med kirkebygningen.
- 6 Kirken træder i karakter, og lyser op.

Registrering af kirkens landskabelige indplacering

Ringsted

Kirke: VETTERSLEV

Kirkens fjernomgivelser:

Kirken ligger i et villakvarter i byens østligste del, væk fra Næstvedvejen. Set fra Næstvedvejen får således ikke lejlighed til at indgå som en central del af Vetterlev gaderum i Vetterlev, idet Næstvedvejen fører igennem den vestlige del af byen.

Med ankomst fra syd ad Næstvedvej ses kirken i femte eller sjette position, og formår ikke at tiltrække sig megen opmærksomhed bag ved de mange villaer.

Fra nord ad samme vej er kirken dels gemt bag terræn, dels bag en mindre skov.

Vest for Næstvedvejen er visuel kontakt ikke mulig, mens indsigt fra øst delvist hindres af terræn, delvist af trækroner der omslutter kirkeområdet.

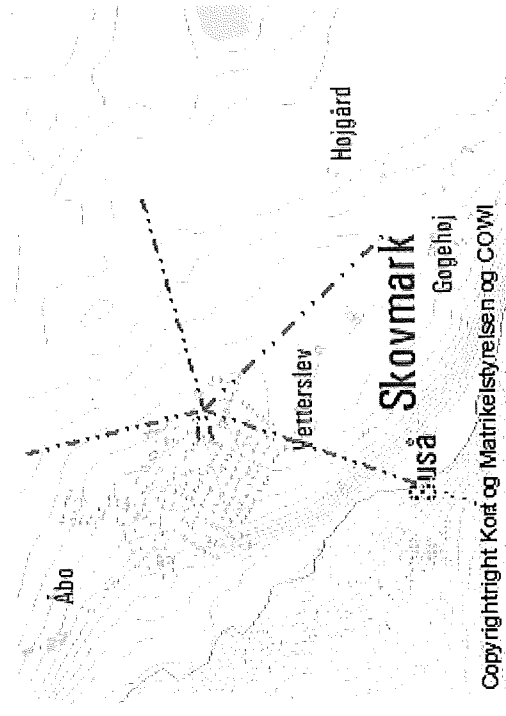
Fjernomgivelserne omkring Vetterlev kirke, har for denne registrering ikke væsentlig kvalitet eller omfang, men det vælges at sikre de potentielle indsigtskiler til kirken fra fjernomgivelserne.

Kirkens næromgivelser:

Kirken er ved sin decentrale placering ikke et for byen/byrummet styrende element, tværtimod synes Vetterlev kirke at indordne sig villa/have-strukturen i næromgivelserne, og således underspille sin rolle og sit potentiale.

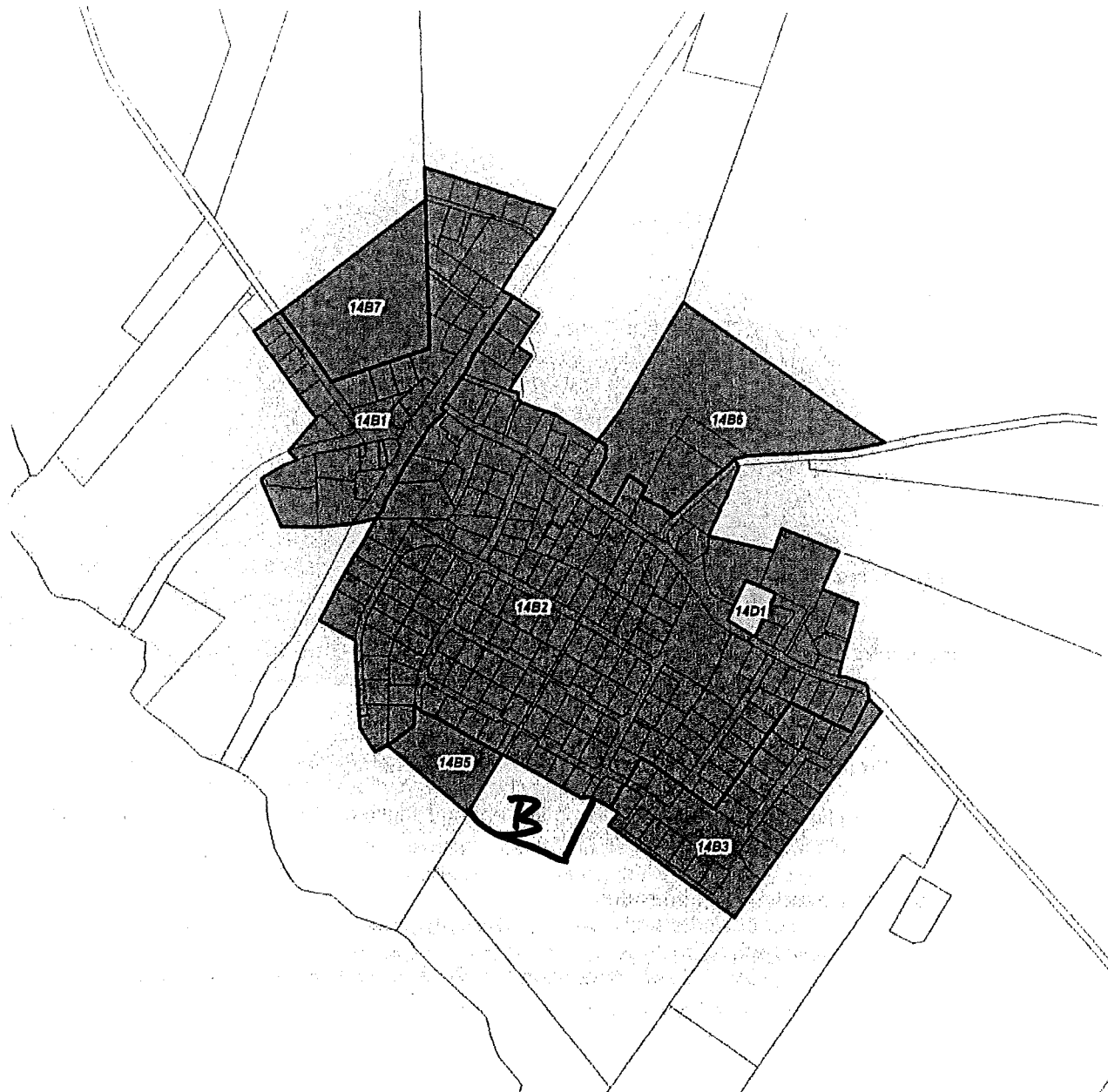
Kirkens næromgivelser begrænser sig til de allernærmeste huse på vejen, af hvilke det kun er sognegården der trækker sig tilbage og giver kirken rum at træde frem i.

Foto: 1 Trafikanter fra syd ad Næstvedvej ser primært Vetterlevs villaby på bakkekammen. Kirken er desværre ikke synlig.
Stort billede



1:1 Kirkefotolinie

Informationer på kort



Veterslev - rammebestemmelser

Generelle rammer for boligområder i byzonelandsbyerne

1. Områderne skal anvendes til boligformål med tilhørende fælles anlæg så som børneinstitution, varmecentral og lignende samt erhvervstyper som kontor, værksted og kilnik (virksomhedsklasse 1 og 2), der kan indpasses i området uden genevirkninger i forhold til omgivelserne. Hvis der kan godtgøres behov for det, kan der etableres butikker til områdets lokale forsyning. Det maksimale bruttoetageareal for butikker må højst være 1.000 m² for dagligvarer og 200 m² for udvalgsvarer.
2. Det kan tillades, at der drives erhverv fra en bolig. Forudsætningen er, at virksomheden drives uden brug af fremmed medhjælp, at virksomheden ikke ved støj, trafik, skiltning eller på anden måde er til gene for de omkringboende, og at ejendommens og kvarterets karakter af boligområde i øvrigt fastholdes.
3. Bevaringsværdige bygninger må ikke nedrives, og udvendige ændringer i form af om- og tilbygning, herunder facadeændringer, udskiftning af tage, vinduer og døre, skal ske i overensstemmelse med den enkelte bygnings oprindelige arkitektur og materialevalg. Bygninger i bevaringsværdige miljøer skal ombygges og istandsættes under hensyntagen til bygningernes oprindelige udseende og områdets særlige karakter. Ved lokalplanlægning skal der fastsættes bevaringsbestemmelser, som sikrer værdifulde kulturmiljøer og

Foto: 2 Ved ankomst fra nord ad Næstvedvej, er kirkeområdet indhyllet i trækroner.
Stort billede




Foto: 3 Kirken forsøger at bryde frem og markere sig. Tårnet anes til venstre for træet. Billedet er taget fra øst på Skovmarkvej.
Stort billede




Foto: 4 Fra Sørupvej skimter man kirketårnets tag. Hvis nogle træer blev fældet ville kirketårnet og kirken træde tydeligere frem.
Stort billede



Foto: 5 I villakvarteret er sognegårdens plæne et sympatisk element, der skaber lidt luft omkring kirken. Allétræerne er dog vokset ud af proportion med kirkebygningen.
Stort billede



Foto: 6 Kirken træder i karakter, og lyser op.
Stort billede



Registrering af kirkens landskabelige indplacering

Ringsted

Kirke: VETTERSLEV

Kirkens fjernomgivelser:

Kirken ligger i et villakvarter i byens østligste del, væk fra Næstvedvejen. Set fra Næstvedvejen får således ikke lejlighed til at indgå som en central del af Veterslev gaderum i Veterslev, idet Næstvedvejen fører igennem den vestlige del af byen.

Med ankomst fra syd ad Næstvedvej ses kirken i femte eller sjette position, og formår ikke at tiltrække sig megen opmærksomhed bag ved de mange villaer.

Fra nord ad samme vej er kirken dels gemt bag terræn, dels bag en mindre skov.

Vest for Næstvedvejen er visuel kontakt ikke mulig, mens indsigt fra øst delvist hindres af terræn, delvist af trækroner der omslutter kirkeområdet.

Fjernomgivelserne omkring Veterslev kirke, har for denne registrering ikke væsentlig kvalitet eller omfang, men det vælges at sikre de potentielle indsigtskiler til kirken fra fjernomgivelserne.

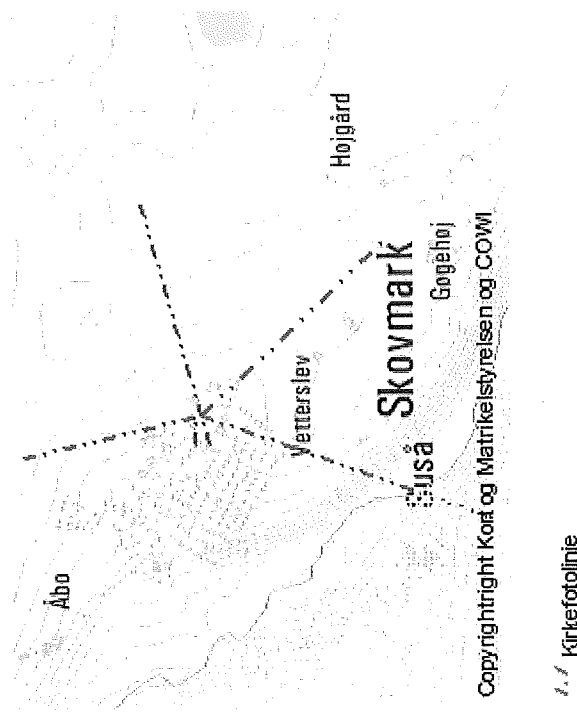
Kirkens næromgivelser:

Kirken er ved sin decentrale placering ikke et for byen/byrummet styrende element, tværtimod synes Veterslev kirke at indordne sig villa/have-strukturen i næromgivelserne, og således underspille sin rolle og sit potentiale.

Kirkens næromgivelser begrænser sig til de allernærmeste huse på vejen, af hvilke det kun er sognegården der trækker sig tilbage og giver kirken rum at træde frem i.

Foto: 1 Trafikanter fra syd ad Næstvedvej ser primært Veterslevs villaby på bakkekammen. Kirken er desværre ikke synlig.

Stort billede



Informationer på kort

Foto: 2 Ved ankomst fra nord ad Næstvedvej, er kirkeområdet indhyllet i træ kroner.
Stort billede




Foto: 3 Kirken forsøger at bryde frem og markere sig. Tårnet anes til venstre for træet. Billedet er taget fra øst på Skovmarkvej.
Stort billede




Foto: 4 Fra Sørupvej skimter man kirketårnets tag. Hvis nogle træer blev fældet ville kirketårnet og kirken træde tydeligere frem.
Stort billede

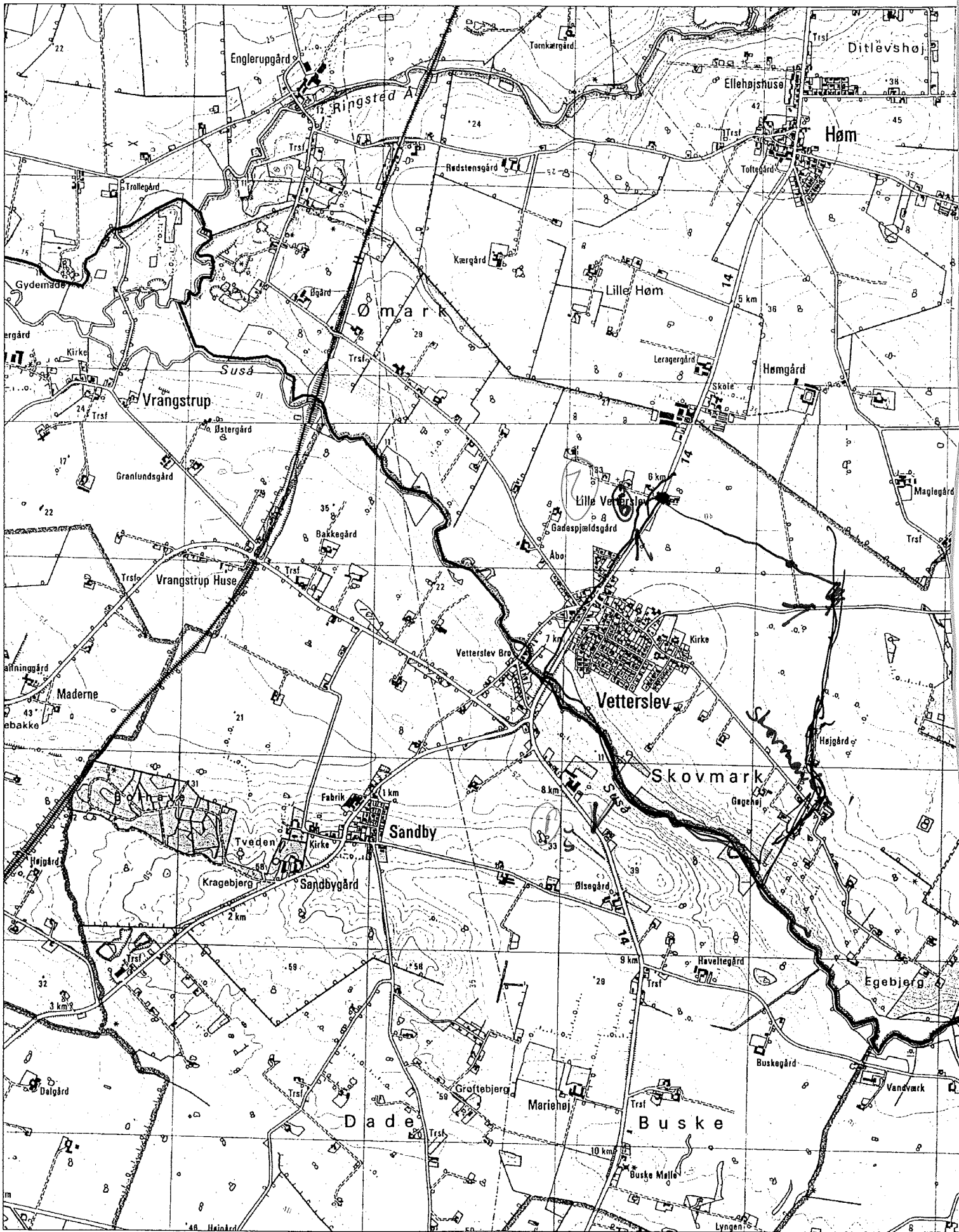


Foto: 5 I villakvarteret er sognegårdens plæne et sympatisk element, der skaber lidt luft omkring kirken. Allétræerne er dog vokset ud af proportion med kirkebygningen.
Stort billede



Foto: 6 Kirken træder i karakter, og lyser op.
Stort billede



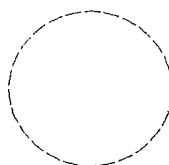


Kirke: Veterslev

KIRKENS

Kommune: Ringsted

Signaturforklaring



300 m højdebyggelinie

Kirkens fjernomgivelser




er det åbne agerlandskab, hvori kirken opfattes som en markant bygning. Her vil nye fritliggende bygninger samt særlig store eller høje driftsbygninger være generende. Store tekniske anlæg, som f.eks. højspændingsmaster og vejanlæg, vil ligeledes kunne virke uheldigt dominerende eller ødelæggende for et fint samspil mellem kirke og landskab.

Kirkens næromgivelser



er bebygget område, hvori kirkebygningen opfattes som det dominerende bygningselement. Bebyggelse eller tekniske anlæg inden for bebyggelsen, der udformes eller placeres på en meget dominerende måde, vil kunne ødelægge et ellers harmonisk helhedsbillede.

Særligt kirkeområde



består af kirkeanlægget med kirkeomgivelsesfredning samt mindre arealer i umiddelbar tilknytning hertil. Byggeri og anlæg som ikke har kirkelige formål, søges her undgået, og områdets anvendelse søges reguleret på grundlag af nærmere planlægning.



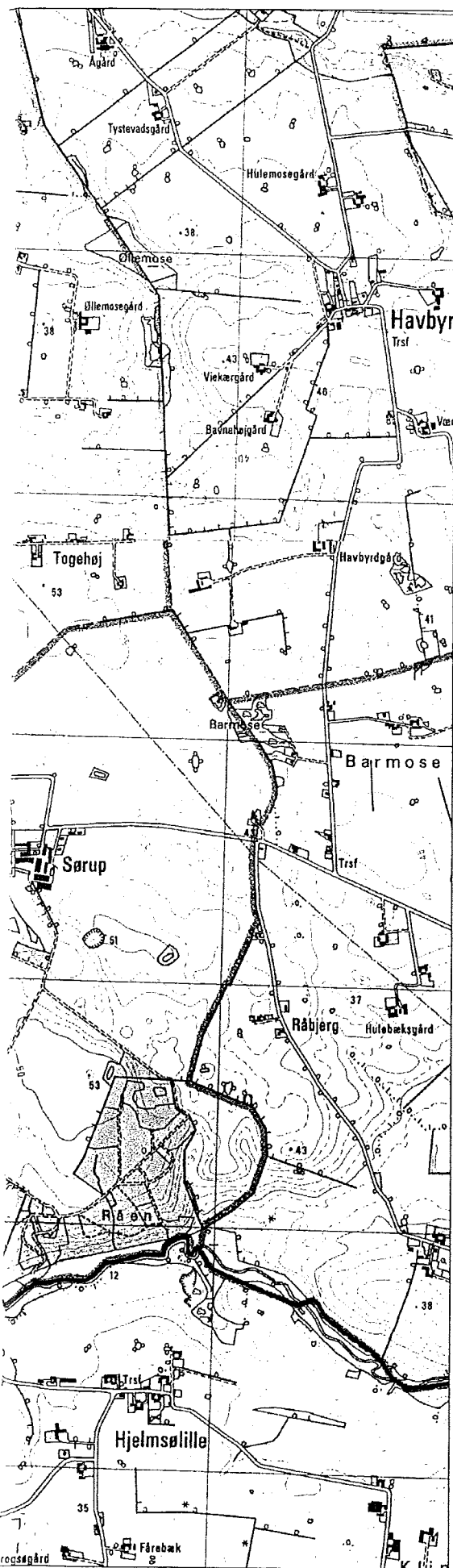
2 Fotostandpunkt

Kort nr.: 1 af 2 kort

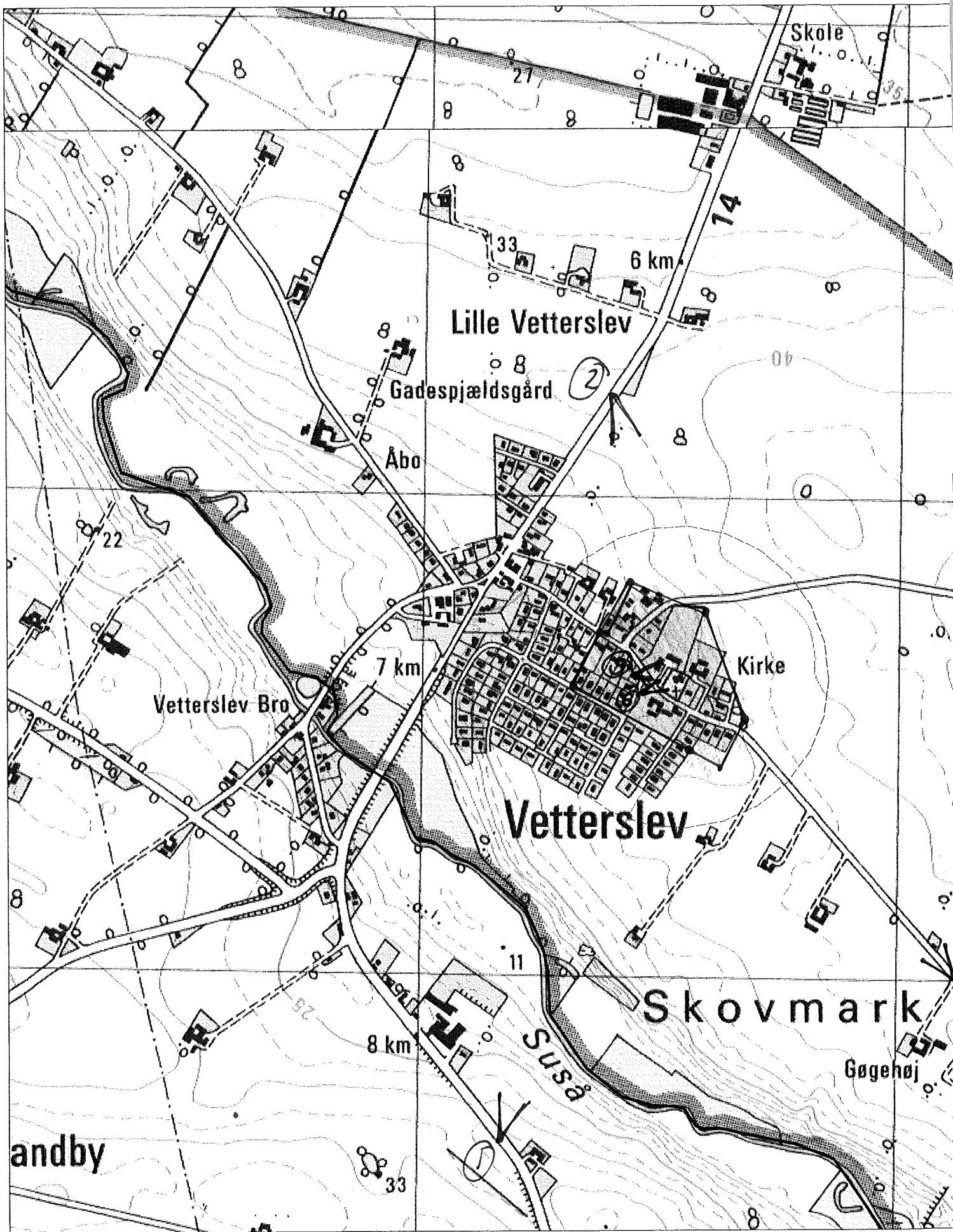
Registreringen er foretaget af
Rune U. Jørgensen

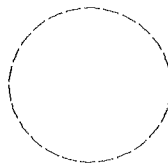

Den

1999




Skala: 1:25.000




Kirke: Veterslev**Kommune: Ringsted****Signaturforklaring****300 m højdebyggelinie****Kirkens fjernomgivelser**

er det åbne agerlandskab, hvori kirken opfattes som en markant bygning. Her vil nye fritliggende bygninger samt særlig store eller høje driftsbygninger være generende. Store tekniske anlæg, som f.eks. højspændingsmaster og vejanlæg, vil ligeledes kunne virke uheldigt dominerende eller ødelæggende for et fint samspil mellem kirke og landskab.

Kirkens næromgivelser

er bebygget område, hvori kirkebygningen opfattes som det dominerende bygningselement. Bebyggelse eller tekniske anlæg inden for bebyggelsen, der udformes eller placeres på en meget dominerende måde, vil kunne ødelægge et ellers harmonisk helhedsbillede.

Særligt kirkeområde

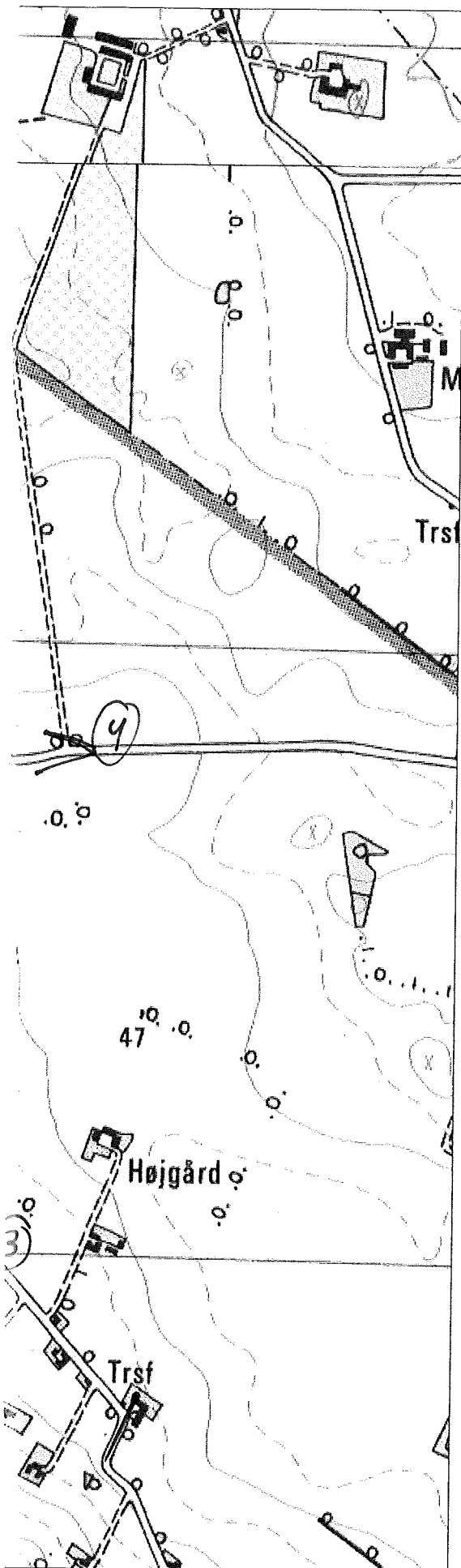
består af kirkeanlægget med kirkeomgivelsesfredning samt mindre arealer i umiddelbar tilknytning hertil. Byggeri og anlæg som ikke har kirkelige formål, søges her undgået, og områdets anvendelse søges reguleret på grundlag af nærmere planlægning.

**2 Fotostandpunkt****Kort nr.: 2 af 2 kort**

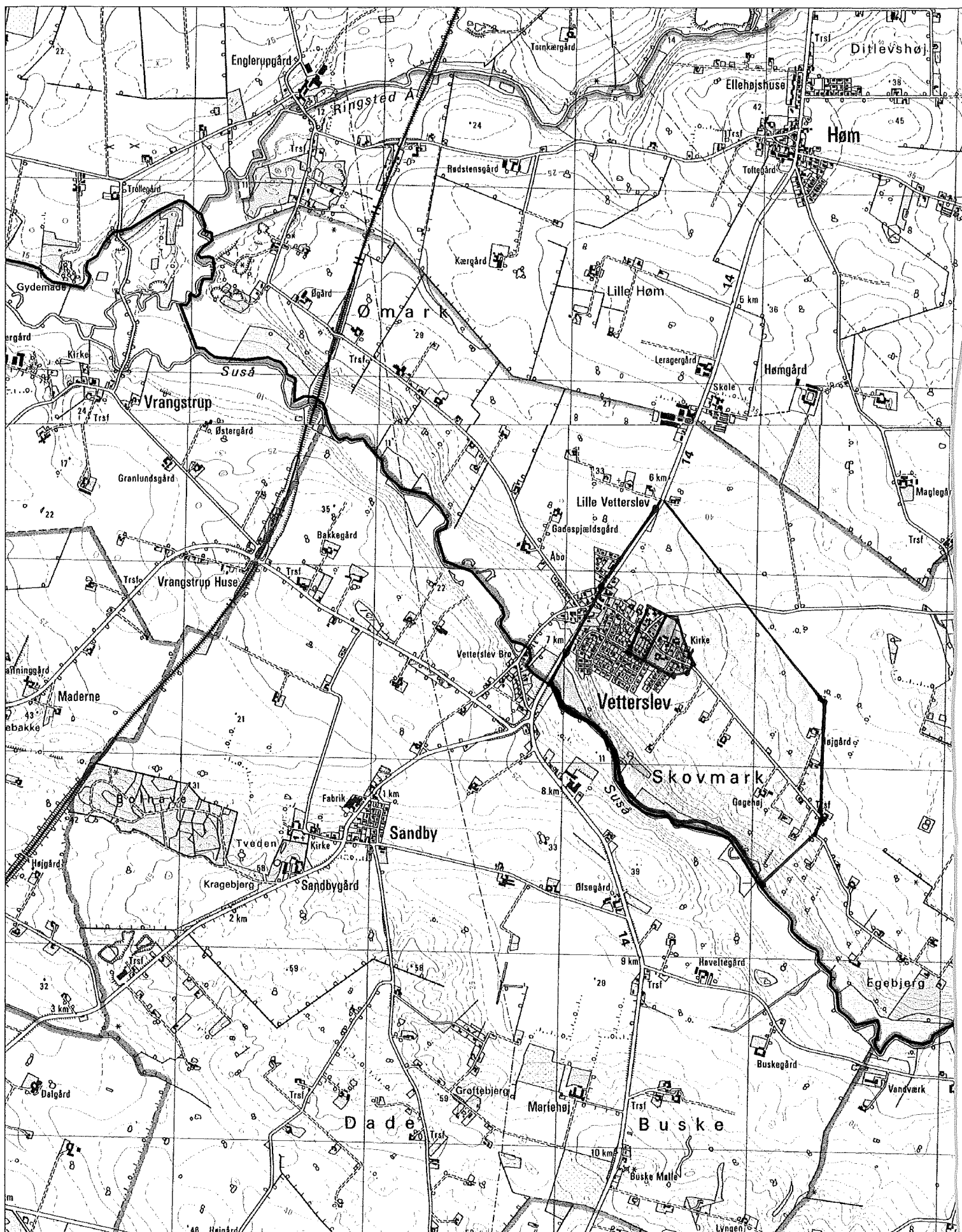
Registreringen er foretaget af
Rune U. Jørgensen

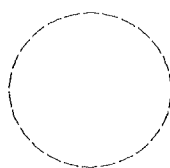

Den

1999




Målestok 1:10.000




Kirke: Veterslev**Kommune: Ringsted****Signaturforklaring****300 m højdebyggelinie****Kirkens fjernomgivelser**

er det åbne agerlandskab, hvori kirken opfattes som en markant bygning. Her vil nye fritliggende bygninger samt særlig store eller høje driftsbygninger være generende. Store tekniske anlæg, som f.eks. højspændingsmaster og vejanlæg, vil ligeledes kunne virke uheldigt dominerende eller ødelæggende for et fint samspil mellem kirke og landskab.

Kirkens næromgivelser

er bebygget område, hvori kirkebygningen opfattes som det dominerende bygningselement. Bebyggelse eller tekniske anlæg inden for bebyggelsen, der udformes eller placeres på en meget dominerende måde, vil kunne ødelægge et ellers harmonisk helhedsbillede.

Særligt kirkeområde

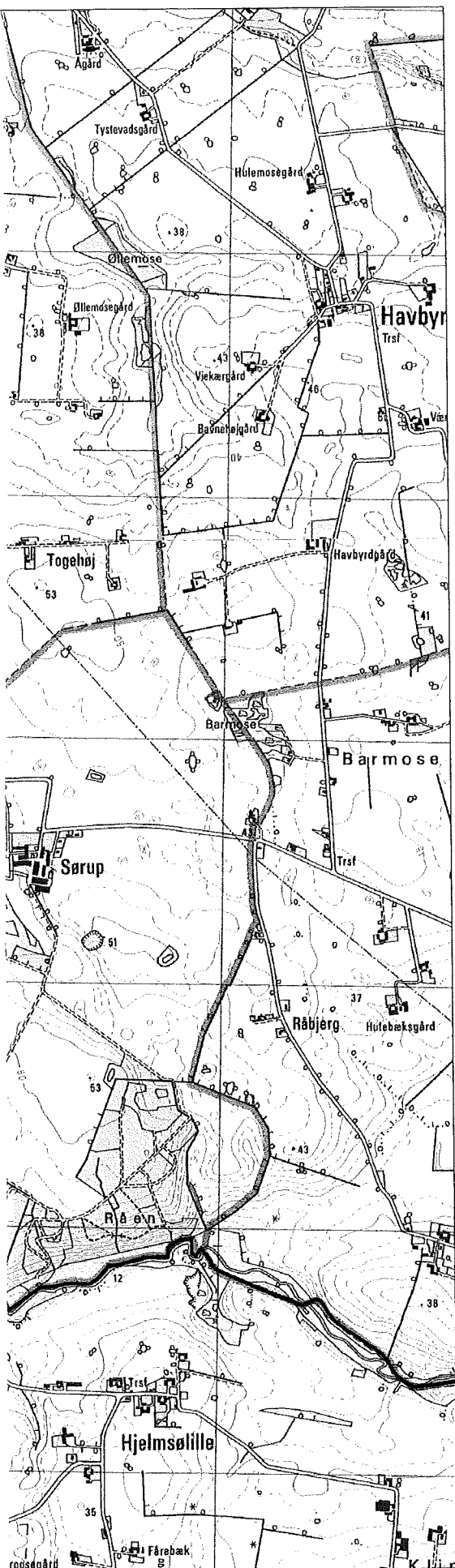
består af kirkeanlægget med kirkeomgivelserfredning samt mindre arealer i umiddelbar tilknytning hertil. Byggeri og anlæg som ikke har kirkelige formål, søges her undgået, og områdets anvendelse søges reguleret på grundlag af nærmere planlægning.

**2 Fotostandpunkt****Kort nr.: 1 af 2 kort**

Registreringen er foretaget af
Rune U. Jørgensen

Den

1999

**hold 1:25.000**