

KOMMUNE: RINGSTED

KIRKE: VIGERSTED

KIRKENS FJERNOMGIVELSER:

Vigersted kirke ligger på grænsen mellem det meget bakkede terræn mod vest og nord og det mere flade mod øst og syd.

Fra de høje bakker er der en pragtfuld udsigt ud over landskabet hvor kirken hæver sig op over Vigersted by der fremstår som en tæt masse af huse og træer. Helt fra Kværkevadsvej lige nord for Kværkeby formår kirken at markere sig på den anden side af Vigersdal Å.

Vest for byen på Ejdamvej genkendes kirken på tårnets karakteristiske kantede profil der, som det eneste synlige af byen, dukker frem bag bakken.

Kværkeby Mose og Humleore Skov danner den ydre grænse for indkig til kirken mod syd og sydøst.

Vigersted kirke har således stor betydning for oplevelsen af det omkringliggende landskab da den fra alle verdenshjørner formår at markere sig som den mest dominerende bygning i området.

KIRKENS NÆROMGIVELSER:

Vigersted by er bygget op omkring en stor åben plads, den gamle forteplads, der fungerer som byens samlingssted og faste holdepunkt. Samtidig skaber den en flot ramme omkring kirken, der ved hjælp af pladsen får luft omkring sig og dermed større synlighed i bybilledet. Den grønne plæne er en smuk forgrund for den rød/hvide kirke der hæver sig op over vejniveau.

Ankommer man til Vigersted fra syd er det første man får øje på kirkens tårn der på venstre side af vejen markerer byens begyndelse, men også fra de øvrige indfaldsveje er det kirken der er det dominerende element i det første indtryk af byen.

FOTOS:

- 1 Kirken ligger i et sving hvilket øger dens synlighed fra vejen.
- 2 Den åbne plads i midten skaber en flot ramme omkring kirken.
- 3 Set fra Vigerstedvej:
Kirken markerer byens begyndelse.
- 4 Set fra Ejdamvej:
Kirken og de omkringliggende huse går fint i samspil og tegner et harmonisk billede af byen.
- 5 Intet billede

- 6 Set fra sidevej til Snekkerupvej:
Fra bakketoppen ses kirken hæve sig over det tætte massiv af træer og huse.
- 7+8 Set fra Ortvedlund og Rusgårds Bakke.
Kirken hæver sig over byen som en dominerende bygning i området.
- 9 Set fra Kværkevadsvej, nord for Kværkeby:
Kirken fremstår som byens højeste punkt.

Registrering af kirkens landskabelige indplacering

Ringsted

Kirke: VIGERSTED

Kirkens fjernomgivelser:

Vigersted kirke ligger på grænsen mellem det meget bakkede terræn mod vest og nord og det mere flade mod øst og syd.

Fra de høje bakker er der en pragtfuld udsigt ud over landskabet hvor kirken hæver sig op over Vigersted by der fremstår som en tæt masse af huse og træer. Helt fra Kværkevadsvvej lige nord for Kværkeby formår kirken at markere sig på den anden side af Vigersdal Å.

Vest for byen på Ejdamsvvej genkendes kirken på tåmets karakteristiske kantede profil der, som det eneste synlige af byen, dukker frem bag bakken.

Kværkeby Mose og Humleore Skov danner den ydre grænse for indkig til kirken mod syd og sydpøst.

Vigersted kirke har således stor betydning for oplevelsen af det omkringliggende landskab da den fra alle verdenshjørner formår at markere sig som den mest dominerende bygning i området.

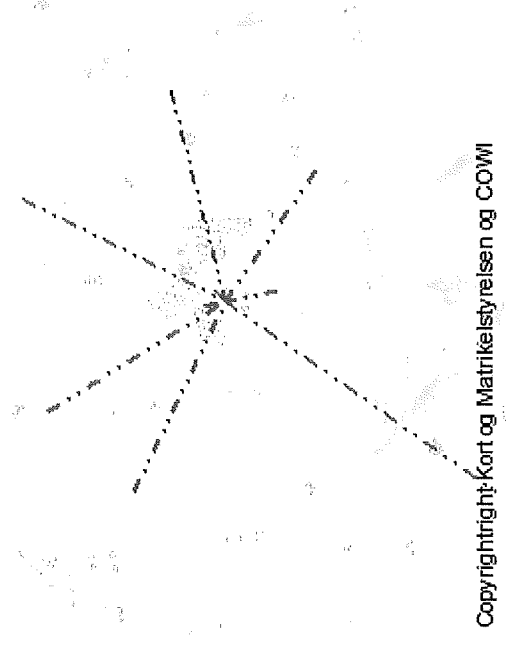
Kirkens næromgivelser:

Vigersted by er bygget op omkring en stor åben plads, den gamle forteplads, der fungerer som byens samlingssted og faste holdepunkt. Samtidig skaber den en flot ramme omkring kirken, der ved hjælp af pladsen får luft omkring sig og dermed større synlighed i bybilledet. Den grønne plæne er en smuk forgrund for den rød/hvide kirke der hæver sig op over vejniveau.

Ankommer man til Vigersted fra syd er det første man får øje på kirkens tårn der på venstre side af vejen markerer byens begyndelse, men også fra de øvrige indfaldsveje er det kirken der er det dominerende element i det første indtryk af byen.

Foto: 1 Kirken ligger i et sving hvilket øger dens synlighed fra vejen.

Stort billede



Copyright: Kort og Matrikelstyrelsen og COWI

1.1 Kirkefotolinie

Informationer på kort



Foto: 2 Den åbne plads i midten skaber en flot ramme omkring kirken.
[Stort billede](#)




Foto: 3 Set fra Vigerstedvej: Kirken markerer byens begyndelse.
[Stort billede](#)



Foto: 4 Set fra Ejdamsvej: Kirken og de omkringliggende husegår fint i samspil og tegner et harmonisk billede af byen.
Stort billede



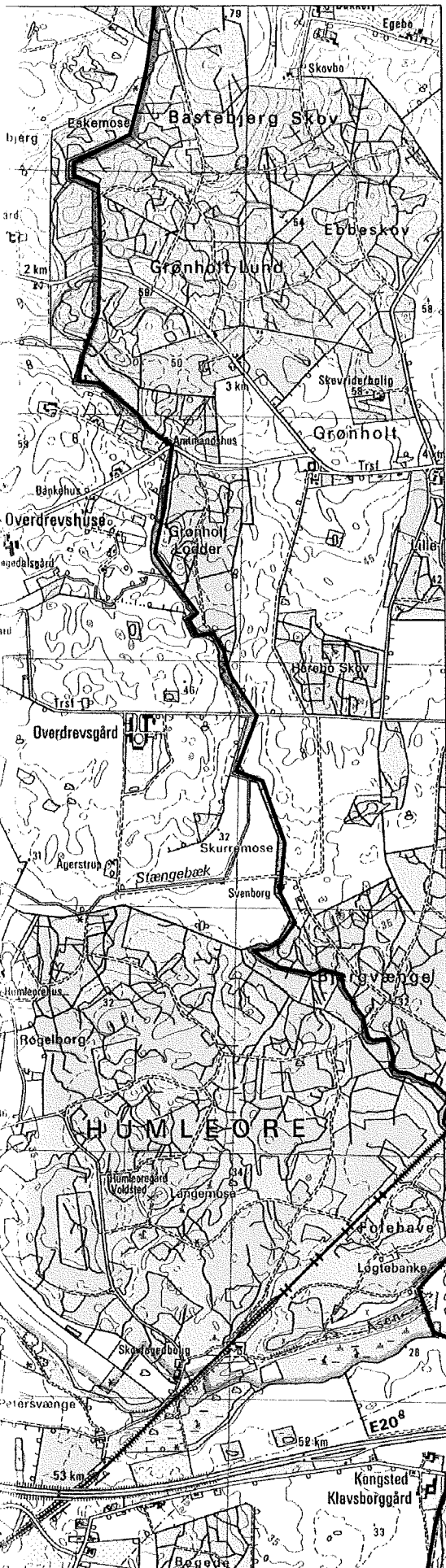


Foto: 6 Set fra Ortvedlund og Rusgårds Bakke. Kirken hæver sig over byen som den mest dominerende bygning i området.
Stort billede



Foto: 7 Set fra Kværkevadsvej, nord for Kværkeby: Kirken fremstår som byens højeste punkt.
Stort billede

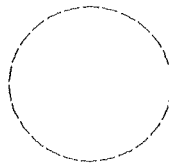




Kirke: Vigersted


Kommune: Ringsted

Signaturforklaring




300 m højdebyggelinie

Kirkens fjernomgivelser




er det åbne agerlandskab, hvori kirken opfattes som en markant bygning. Her vil nye fritliggende bygninger samt særlig store eller høje driftsbygninger være generende. Store tekniske anlæg, som f.eks. højspændingsmaster og vejanlæg, vil ligeledes kunne virke uheldigt dominerende eller ødelæggende for et fint samspil mellem kirke og landskab.

Kirkens næromgivelser



er bebygget område, hvori kirkebygningen opfattes som det dominerende bygningselement. Bebyggelse eller tekniske anlæg inden for bebyggelsen, der udformes eller placeres på en meget dominerende måde, vil kunne ødelægge et ellers harmonisk helhedsbillede.

Særligt kirkeområde



består af kirkeanlægget med kirkeomgivelsesfredning samt mindre arealer i umiddelbar tilknytning hertil. Byggeri og anlæg som ikke har kirkelige formål, søges her undgået, og områdets anvendelse søges reguleret på grundlag af nærmere planlægning.



2 Fotostandpunkt

Kort nr.: 1 af 1 kort

Registreringen er foretaget af

Tue

Den

9/7

1999

