

KOMMUNE: RINGSTED

KIRKE: KVÆRKEBY

KIRKENS FJERNOMGIVELSER:

Syd for Kværkeby bærer landskabet præg af motorvejen, jernbanen og to linier af højspændingsledninger der passerer byen. De skaber tilsammen et noget rodet helhedsindtryk af landskabet, hvor kirken har svært ved at dominere. Langs landevej 150 og motorvejen lykkes det dog nogle gange for kirken at træde frem og markere byens beliggenhed.

Øst for Kværkeby breder Høed Skov og Kværkeby Mose sig og nord for byen skærer Vigersdal Å sig igennem landskabet. Fra den modsatte side af ådalen er det stadig muligt at se kirkens tårn stikke op over det grønne løv.

Fra vest stiger terrænet langsomt op mod byen hvilket bevirker at ved ankomst ad Jordmodervej og Bøstofte kommer kirkens tårn langsomt mere og mere til syne som et vartegn over træerne der skjuler byen.

KIRKENS NÆROMGIVELSER:

Kværkeby kirke har en meget central placering i byen. Den ligger ud til den nord-syd gående Kværkevadsvej/Kværkebyvej, trukket tilbage i forhold til vejen, med kirkegårdsmuren og en række træer som den ydre afgrænsning.

Kirkeområdet meget åbne karakter og vejen der fører rundt om kirken, understreger kirkens rolle som byens midtpunkt og skaber samtidig en god kontakt mellem byen og kirken.

Kirken holder sammen på byen og man fornemmer stadig det gamle landsbymiljø i kirkens næromgivelser.

FOTOS:

- 1 Kirken er trukket tilbage i forhold til vejen.
Kirkemuren og træerne danner kirkeområdets ydre afgrænsning.
- 2 Vejen fra Rosengård er tæt ved at ligge i kirkens længdeakse.
- 3 Set fra Køgevej (150):
Højspændingsledningerne forstyrrer helhedsindtrykket.
- 4 Set fra Jordmodervej:
Det hvide kirketårn dukker frem som et vartegn for byen over det grønne trædække.
- 5 Ankomst fra Bøstofte:
Byen er skjult bag træerne men kirken fortæller om byens eksistens.
- 6 Set fra sydøst:
Også fra denne side stikker tårnet op over træerne.

Registrering af kirkens landskabelige indplacering

Ringsted

Kirke: KVÆRKEBY

Kirkens fjernomgivelser:

Syd for Kværkeby bærer landskabet præg af at motorvejen, jernbanen og to linier af højspændingsledninger der passerer byen. De skaber tilsammen et noget rodet helhedsindtryk af landskabet, hvor kirken har svært ved at dominere. Langs landevej 150 og motorvejen lykkes det dog nogle gange for kirken at træde frem og markere byens beliggenhed.

Øst for Kværkeby breder Høed Skov og Kværkeby Mose sig og nord for skærer Vigersdal Å sig igennem landskabet. Fra den modsatte side af å-dalen er det stadig muligt at se kirkens tårn stikke op over det grønne løv.

Fra vest stiger terrænet langsomt op mod byen hvilket bevirker at ved ankomst ad Jordmodervej og Bøstofte kommer kirkens tårn langsomt mere og mere til syne som et vartegn over træerne der skjuler byen.

Kirkens næromgivelser:

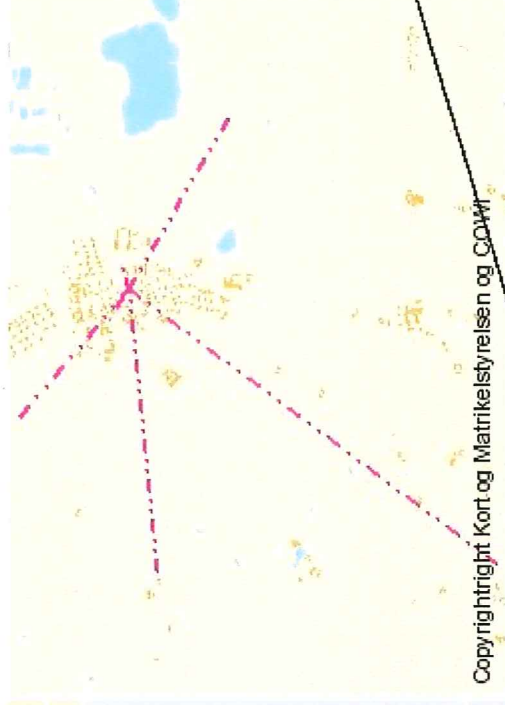
Kværkeby kirke har en meget central placering i byen. Den ligger ud til den nord-syd gående Kværkevadsvvej/Kværkebyvej, trukket tilbage i forhold til vejen, med kirkegårdsmuren og en række træer som den ydre afgrænsning.

Kirkeområdets meget åbne karakter og vejen der fører rundt om kirken, understreger kirkens rolle som byens midtpunkt og skaber samtidig en god kontakt mellem byen og kirken.

Kirken holder sammen på byen og man fornemmer stadig det gamle landsbymiljø i kirkens næromgivelser.

Foto: 1 Kirken er trukket tilbage i forhold til vejen. kirkemuren og træerne danner kirkeområdets ydre afgrænsning.

[Stort billede](#)



Copyright Kort og Matrikelstyrelsen og COWI

/// Kirkefoto linie

[Informationer på kort](#)




Foto: 2 Vejen fra Rosengård er tæt ved at ligge i kirkens længdeakse.

[Stort billede](#)



Foto: 3 Set fra Køgevej (150):
*Højspændingsledningerne forstyrrer
helhedsindtrykket.*
[Stort billede](#)



Foto: 4 Set fra Jordmodervej: Det hvide dukker frem som et vartegn for byen over det grønne trædække.
[Stort billede](#)



Foto: 5 Ankomst fra Bøstoftvej: Byen er skjult bag træerne men kirken fortæller om byens eksistens
[Stort billede](#)


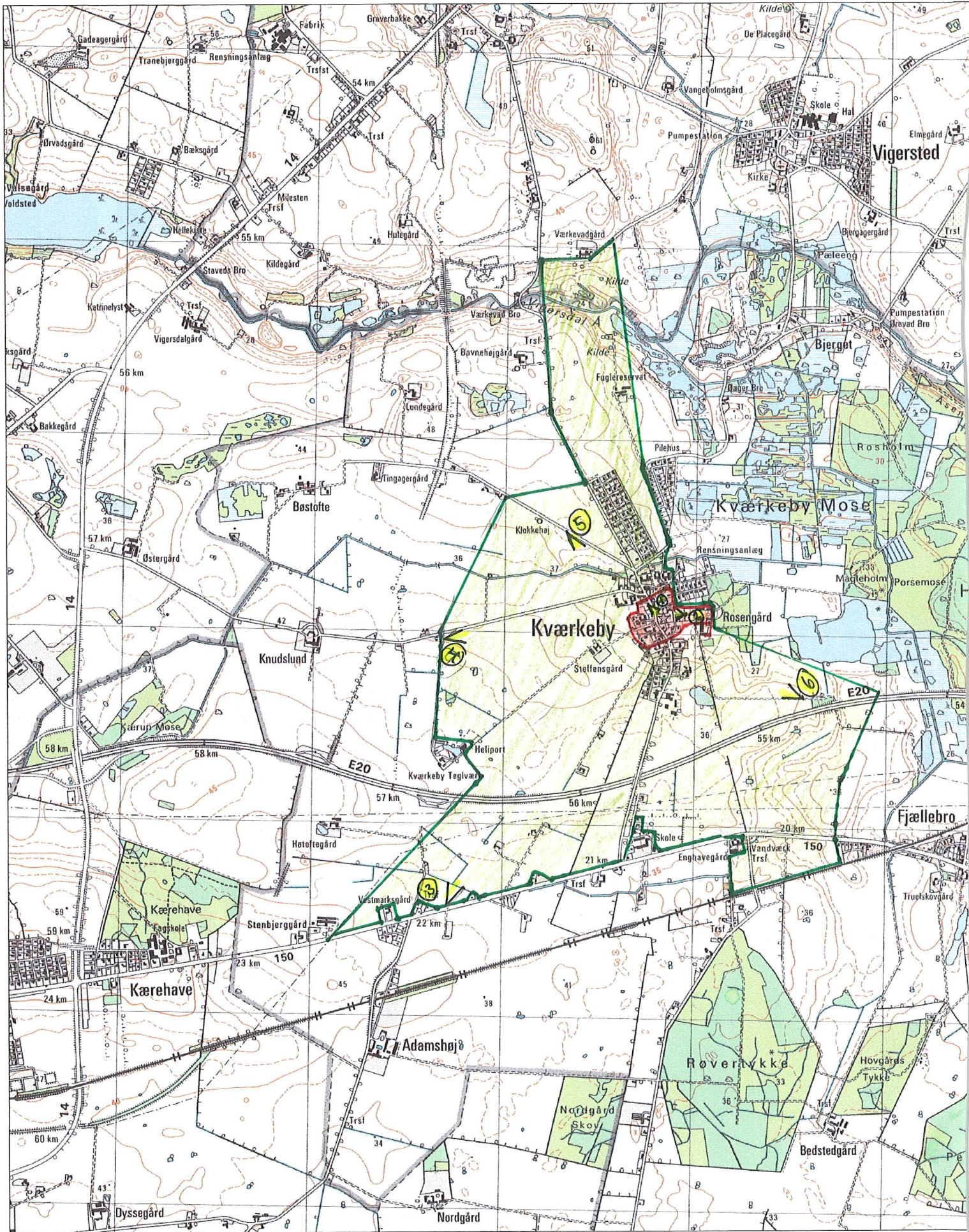
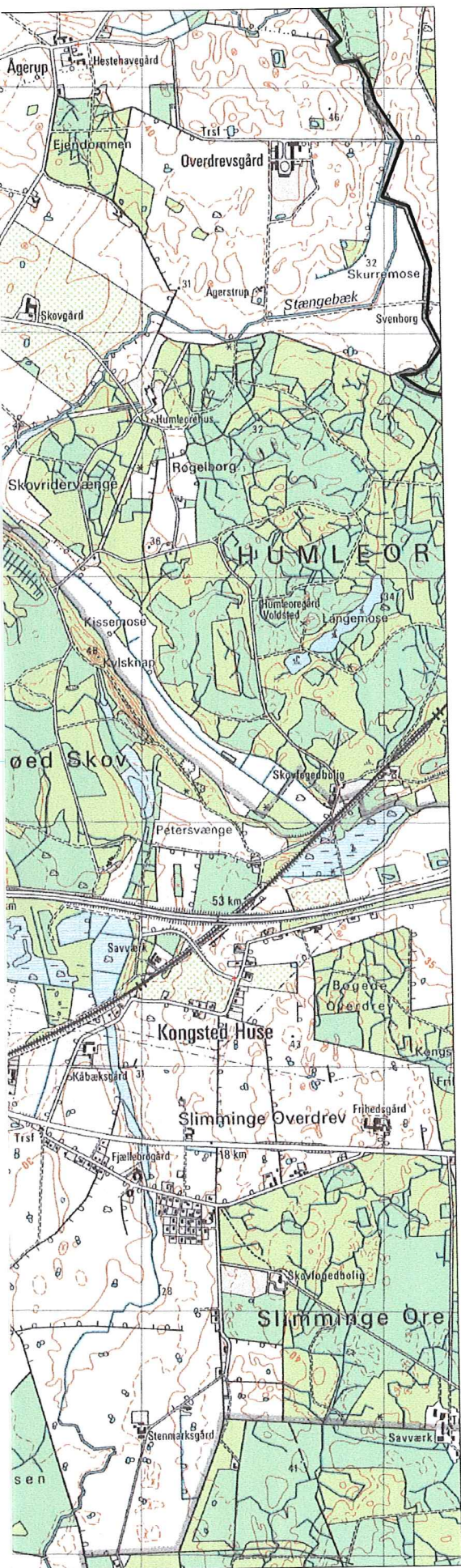


Foto: 6 Set fra sydøst: Også fra denne side
sikkes tårnet op over træerne.
[Stort billede](#)








Kirke:Kværkeby

Kommune:Ringsted

Signaturforklaring



300 m højdebyggelinie

Kirkens fjernomgivelser

er det åbne agerlandskab, hvori kirken opfattes som en markant bygning. Her vil nye fritliggende bygninger samt særlig store eller høje driftsbygninger være generende. Store tekniske anlæg, som f.eks. højspændingsmaster og

vejanlæg, vil ligeledes kunne virke uheldigt dominerende eller ødelæggende for et fint samspil mellem kirke og landskab.



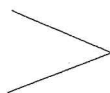
Kirkens næromgivelser

er bebygget område, hvori kirkebygningen opfattes som det dominerende bygningselement. Bebyggelse eller tekniske anlæg inden for bebyggelsen, der udformes eller placeres på en meget dominerende måde, vil kunne ødelægge et ellers harmonisk helhedsbillede.



Særligt kirkeområde

består af kirkeanlægget med kirkeomgivelserfredning samt mindre arealer i umiddelbar tilknytning hertil. Byggeri og anlæg som ikke har kirkelige formål, søges her undgået, og områdets anvendelse søges reguleret på grundlag af nærmere planlægning.



2 Fotostandpunkt

Kort nr.: 1 af 1 kort

Registreringen er foretaget af

Timo

Den

6/7

1999