

KOMMUNE: RINGSTED

KIRKE: VALSØLILLE

KIRKENS FJERNOMGIVELSER:

Valsølille ligger på en bakke vest for Valsølille sø. Kirken danner bebyggelsens østlige grænse og herfra falder terrænet ned til søen. Det er derfor naturligt at det er i denne retning at der er de bedste indkig til kirken.

Fra Kalveskov Huse ved Høedvej får kirken lov at markere sig i en åbning i de tætte træer. Den hvide kirke lyser klart op på den mørkegrønne baggrund.

En række høje træer foran kirken skærmer for indkiggene fra syd. Ved ankomst ad Valsømaglevej ville en reducere af disse træerne kunne give et fint indkig til kirken der dermed kunne markere overgangen mellem det åbne land og Valsølille, og samtidig ville det give kirken en mere værdig entre.

Indkig fra nord og nordvest er ikke mulige da terræn, skov og bebyggelse skærmer for kirken.

Kirken er ikke særlig stor og det lave tårn bærer en del af skylden for at kirken har svært ved at markere sig i det omgivende landskab.

KIRKENS NÆROMGIVELSER:

Ankommer man til kirken fra nordvest møder man den i et sving hvilket er med til at forstærke kirkens synlighed fra vejen. Kirken har en central placering i bebyggelsen og den lave kirkemur medfører en stor åbenhed hvilket skaber en god kontakt mellem vej og kirke.

Kirkegårdens terræn falder fra kirken og ned mod søen, og bagved kirkegården gemmer præstegården sig ydmygt væk.

FOTOS:

- | | |
|---|--|
| 1 | Intet billede. |
| 2 | Set fra Knud Lavardsvej:
Kraftig bevoksning skjuler kirken. |
| 3 | I et vejsving dukker kirken op bag den lave beplantede kirkemur. |
| 4 | Set fra Valsømaglevej:
Høje træer skjuler kirken der ellers ville kunne skabe en flot ankomst til byen. |
| 5 | Set fra Høedvej:
Præstegården fortæller om kirkens placering. Kirken er dækket af træer. |
| 6 | Set fra sydøst:
Kirken får lov at markere sig i en åbning i træerne. |
| 7 | Intet billede |

Registrering af kirkens landskabelige indplacering

Ringsted

Kirke: VALSØLILLE

Kirkens fjernomgivelser:

Valsøllille ligger på en bakke vest for Valsøllille. Kirken danner bebyggelsens østlige grænse og herfra falder terrænet ned til søen. Det er derfor naturligt at det er i denne retning at der er de bedste indkig til kirken.

Fra Kalveskov Huse ved Høedvej får kirken lov at markere sig i en åbning i de tætte træer. Den hvide kirke lyser klart op på den mørkegrønne baggrund.

En række høje træer foran kirken skærmer for indkiggene fra syd. Ved ankomst ad Valsømaglevej ville en reducere af disse træerne kunne give et fint indkig til kirken der dermed kunne markere overgangen mellem det åbne land og Valsøllille, og samtidig ville det give kirken en mere værdig entre.

Indkig fra nord og nordvest er ikke mulige da terræn, skov og bebyggelse skærmer for kirken.

Kirken er ikke særlig stor og det lave tårn bærer en del af skylden for at kirken har svært ved at markere sig i det omgivende landskab.

Kirkens næromgivelser:

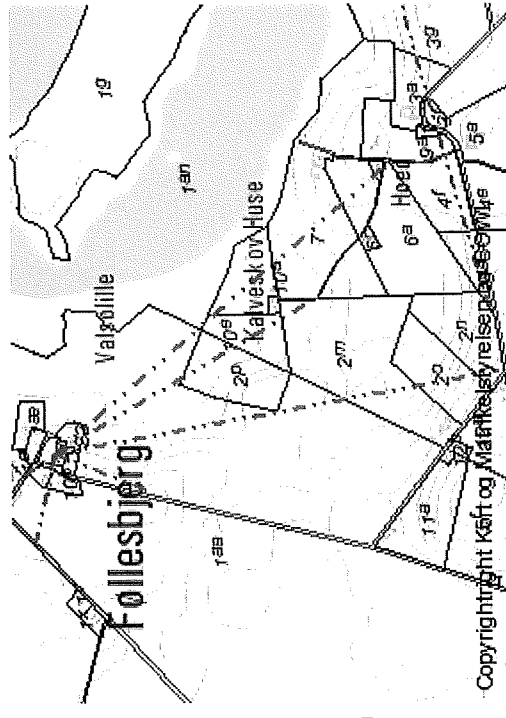
Ankommer man til kirken fra nordvest møder man den i et sving hvilket er med til at forstærke kirkens synlighed fra vejen. Kirken har en central placering i bebyggelsen og den lave kirkemur medfører en stor åbenhed hvilket skaber en god kontakt mellem vej og kirke.

Kirkegårdens terræn falder fra kirken og ned mod søen, og bagved kirkegården gemmer præstegården sig ydmygt væk.



Foto: 1 Set fra Knud Lavardsvej: Kraftig bevoksning skjuler kirken.
Stort billede

Foto: 2 I et vejsving dukker kirken op bag den lave beplantede kirkemur.
Stort billede



1.1 Kirkefortolinie

Informationer på kort




Foto: 3 Set fra Valsømaglevej: Høje træer skjuler kirken der ellers ville kunne skabe en flot ankomst til byen
Stort billede




Foto: 4 Set fra Høvedvej: Præstegården fortæller om kirkens placering. Kirken er dækket af træer.
Stort billede


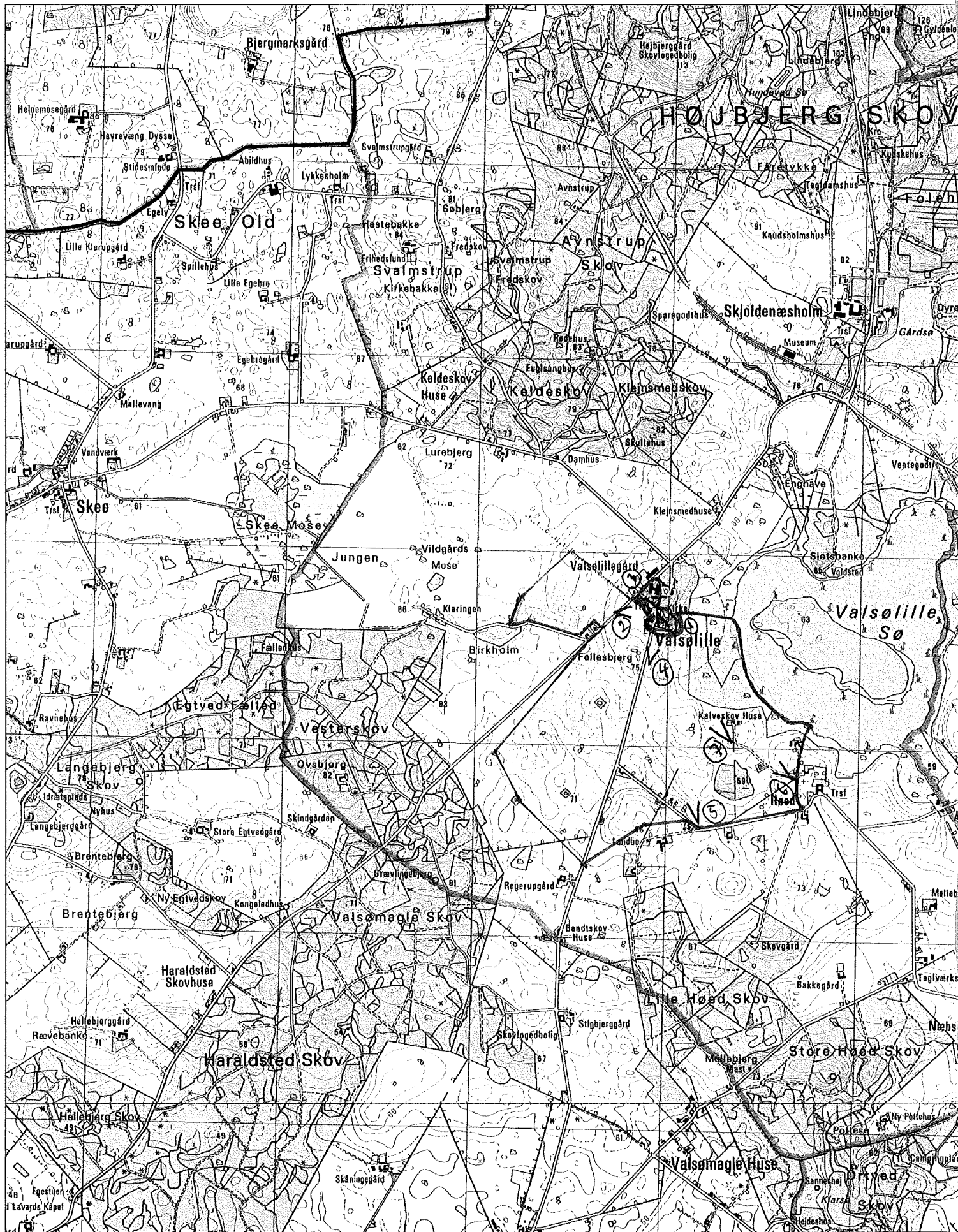


Foto: 5 Set fra sydøst: Kirken får lov at markere sig i en åbning i træerne.
Stort billede

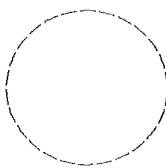




Kirke: Valsølille

Kommune: Ringsted

Signaturforklaring




300 m højdebyggelinie




Kirkens fjernomgivelser

er det åbne agerlandskab, hvori kirken opfattes som en markant bygning. Her vil nye fritliggende bygninger samt særlig store eller høje driftsbygninger være generende. Store tekniske anlæg, som f.eks. højspændingsmaster og vejanlæg, vil ligeledes kunne virke uheldigt dominerende eller ødelæggende for et fint samspil mellem kirke og landskab.



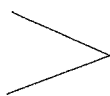
Kirkens næromgivelser

er bebygget område, hvori kirkebygningen opfattes som det dominerende bygningselement. Bebyggelse eller tekniske anlæg inden for bebyggelsen, der udformes eller placeres på en meget dominerende måde, vil kunne ødelægge et ellers harmonisk helhedsbillede.



Særligt kirkeområde

består af kirkeanlægget med kirkeomgivelserfredning samt mindre arealer i umiddelbar tilknytning hertil. Byggeri og anlæg som ikke har kirkelige formål, søges her undgået, og områdets anvendelse søges reguleret på grundlag af nærmere planlægning.



2 Fotostandpunkt

Kort nr.: 1 af 2 kort

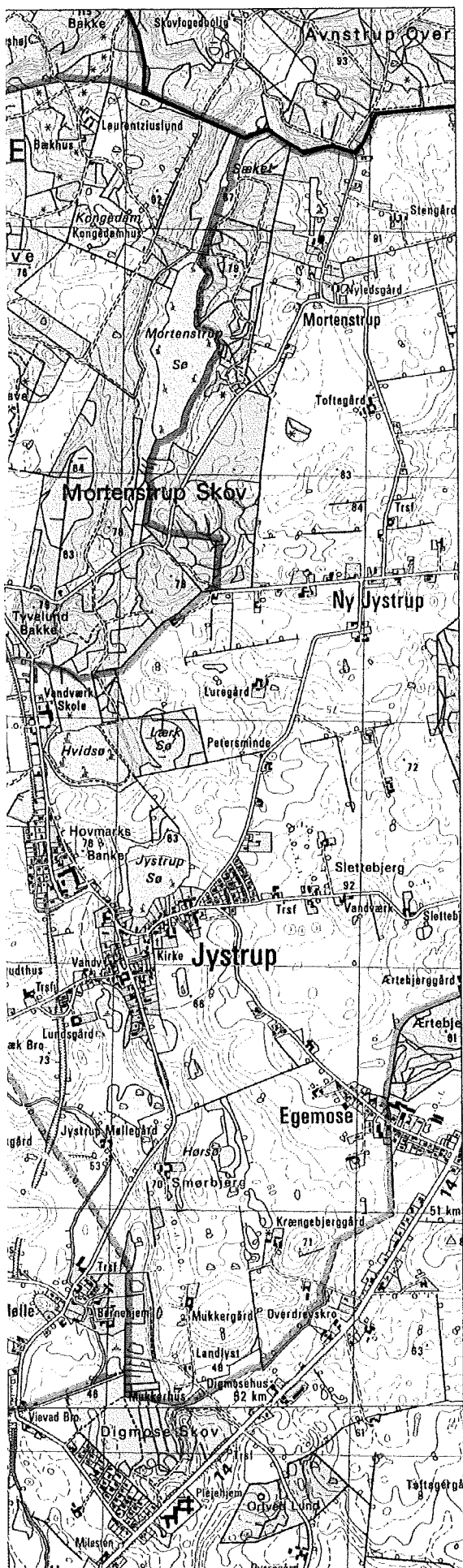
Thie

Registreringen er foretaget af

Den

5/7

1999

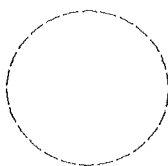


skala: 1:25.000

Kirke: Valsølille


Kommune: Ringsted

Signaturforklaring




300 m højdebyggelinie

Kirkens fjernomgivelser




er det åbne agerlandskab, hvori kirken opfattes som en markant bygning. Her vil nye fritliggende bygninger samt særlig store eller høje driftsbygninger være generende. Store tekniske anlæg, som f.eks. højspændingsmaster og vejanlæg, vil ligeledes kunne virke uheldigt dominerende eller ødelæggende for et fint samspil mellem kirke og landskab.

Kirkens næromgivelser

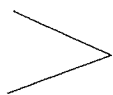


er bebygget område, hvori kirkebygningen opfattes som det dominerende bygningselement. Bebyggelse eller tekniske anlæg inden for bebyggelsen, der udformes eller placeres på en meget dominerende måde, vil kunne ødelægge et ellers harmonisk helhedsbillede.

Særligt kirkeområde



består af kirkeanlægget med kirkeomgivelsesfredning samt mindre arealer i umiddelbar tilknytning hertil. Byggeri og anlæg som ikke har kirkelige formål, søges her undgået, og områdets anvendelse søges reguleret på grundlag af nærmere planlægning.



2 Fotostandpunkt

Kort nr.: 2 af 2 kort

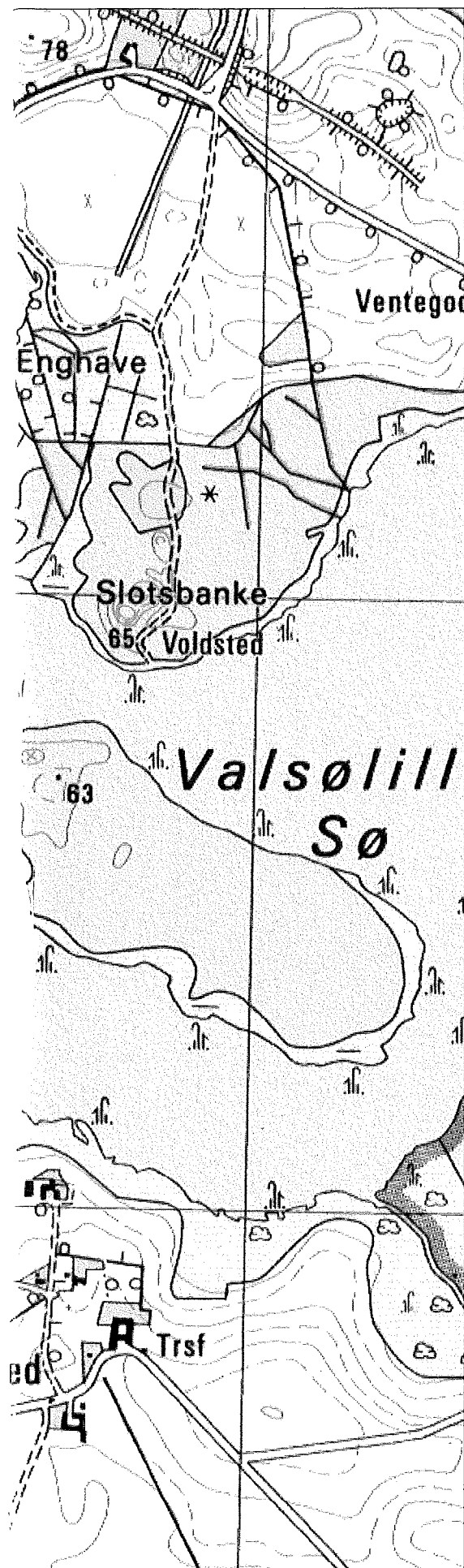
Registreringen er foretaget af

Thue

Den

5/7 - 99

1999



Skala: 1:10.000

